

КАРТА-ПЛАН ТЕРРИТОРИИ

13:24:0101066

(номер кадастрового квартала (номера смежных кадастровых кварталов), являющегося (являющихся) территорией, на которой выполняются комплексные кадастровые работы)

Дата подготовки карты-плана территории 25 августа 2022 г.

Пояснительная записка

1. Сведения о заказчике

Муниципальное учреждение Администрация Ковылкинского муниципального района Республики Мордовия (ОГРН: 1021300890885, ИНН: 1312089775)

(полное наименование органа местного самоуправления муниципального района или городского округа, органа исполнительной власти города федерального значения Москвы, Санкт-Петербурга или Севастополя, основной государственный регистрационный номер, идентификационный номер налогоплательщика)

Постановление № б/н, от 22 июня 2022 г., выдан (составлен) Администрация Ковылкинского муниципального района Республики Мордовия

(сведения об утверждении карты-плана территории)

2. Сведения о кадастровом инженерере

Фамилия, имя, отчество (при наличии отчества): Аглиуллина Венера Рифгатовна

Страховой номер индивидуального лицевого счета: 10820092108

Контактный телефон: раб.: 78972900307; сот.: 89053156360

Адрес электронной почты и почтовый адрес, по которым осуществляется связь с кадастровым инженером: fvenera17@mail.ru
г. Казань, ул. Шуртыгина, д.3, помещение №21 (2 этаж)

Наименование саморегулируемой организации кадастровых инженеров (СРО), членом которой является кадастровый инженер:
Ассоциация "Союз кадастровых инженеров"

Номер регистрации в государственном реестре лиц, осуществляющих кадастровую деятельность: 20 818

Сокращенное наименование юридического лица, если кадастровый инженер является работником юридического лица:
ООО "Центр экспертизы и кадастра"

3. Основания выполнения комплексных кадастровых работ

№ 0809500000322001035_111920, от 6 июня 2022 г., выдан (составлен) Администрация Ковылкинского муниципального района Республики Мордовия

(наименование и реквизиты государственного или муниципального контракта на выполнение комплексных кадастровых работ)

4. Перечень документов, использованных при подготовке карты-плана территории

№ п/п	Наименование документа	Реквизиты документа
1	2	3
1	Газета Ковылкинского муниципального района Республики Мордовия "Голос Примокшанья"	№ 23 (13067), от 10 июня 2022 г., выдан (составлен) Газета Ковылкинского муниципального района Республики Мордовия

1	2	3
2	Письмо	№ 1347, от 20 июня 2022 г., выдан (составлен) Министерство строительства и архитектуры Республики Мордовия
3	Выписка о пунктах государственной геодезической сети	№ 111/7891, от 15 июня 2022 г.

5. Сведения о геодезической основе, использованной при подготовке карты-плана территории

Система координат МСК-13, зона 1

№ п/п	Название пункта и тип знака геодезической сети	Класс геодезической сети	Координаты, м		Сведения о состоянии на 29 июня 2022 г.		
			X	Y	наружного знака пункта	центра знака	марки
1	2	3	4	5	6	7	8
1	Паньжа, пир.	4	367 545,94	1 201 331,12	Утрачен	Сохранился	Сохранился
2	Изосимовка Нов., пир.		383 219,35	1 199 597,32			
3	Черемис, пир.	3	398 421,44	1 197 573,10			

6. Сведения о средствах измерений

№ п/п	Наименование прибора (инструмента, аппаратуры)	Сведения об утверждении типа измерений	Реквизиты свидетельства о поверке прибора (инструмента, аппаратуры)
1	2	3	4
1	Аппаратура геодезическая спутниковая PrinCe i80	Номер: 61944-15. Срок действия: 14.06.2023	№С-ВЮМ/15-06-2022/163783679 от 15.06.2022 г.

7. Пояснения к разделам карты-плана территории

Пояснительная записка

Комплексные кадастровые работы были проведены в отношении 556 объектов, расположенных на территории кадастрового квартала 13:24:0101066, из них:

- 11 земельных участка, местоположение которых уточнено;
- 72 земельных участка в отношении которых исправилась реестровая ошибка;
- 10 объекта капитального строительства местоположение которых уточнено;
- 20 земельных участка, соответствует сведениям ЕГРН, являются уточненными;
- 5 объекта капитального строительства, соответствует сведениям ЕГРН, являются уточненными;
- 1 земельных участка, с вопросами;
- 1 объекта капитального строительства, являются снесенными;
- 7 объекта капитального строительства, с вопросами.
- 1 объекта капитального строительства, отсутствующую документы.

Комплексные кадастровые работы были проведены на основании Муниципального контракта №0809500000322001035_111920 на выполнение комплексных кадастровых работ на территории Ковылкинского муниципального района Республики Мордовия от 06.06.2022г., а также на основании Договора субподряда на выполнение комплексных кадастровых работ от 06.06.2022г.

Правила землепользования и застройки Мордовско-Вечкенинского сельского поселения Ковылкинского муниципального района Республики Мордовия утверждены Решением Совета депутатов Мордовско-Вечкенинского сельского поселения от 12.03.2012г №5, информация размещена <https://fgistp.economy.gov.ru>.

Согласно части 3 статьи 42.8 Закона №221-ФЗ в ходе выполнения ККР о отношении кадастрового квартала 13:24:0104087 при уточнении местоположения границ земельных участков (в том числе в целях исправления реестровой ошибки в описании местоположения границ земельного участка) их площадь не уменьшалась более чем на 10%, увеличивалась не более чем на величину предельного минимального размера земельного участка, установленного ПЗЗ для определенных территориальных зон, не увеличивалась более чем на 10%, если предельный минимальный размер не установлен.

В Акте согласования указываются точки или части границ земельных участков, местоположение которых уточнено и подлежит согласованию согласно части 1 статьи 39 Федерального закона от 24.07.2007г №221-ФЗ. Если земельный участок граничит с землями, находящимися в государственной или муниципальной собственности (не с земельными участками), то согласование местоположения в отношении такой части границы согласно Закону о кадастре не проводится. Разъяснения приведены в Письме Министерства экономического развития РФ от 8 октября 2013 г. № ОГ-Д23-5470 «О подготовке межевого плана и проведении процедуры согласования местоположения границ земельного участка», а также в Письме Росреестра от 17.11.2020 №13-00408/20 «О согласовании местоположения границ земельных участков».

Сведения о кадастровом инженерере

1. Аглиуллина Венера Рифгатовна;
2. СНИЛС 108-200-921 08;
3. Номер регистрации в государственном реестре лиц, осуществляющих кадастровую деятельность: 20818;
4. Контактный телефон: 89053156360
5. Почтовый адрес и адрес электронной почты, по которым осуществляется связь с кадастровым инженером: РТ, г. Казань, ул. Шуртыгина, д. 3, помещение №21 (2 этаж); fvenera17@mail.ru;
6. Сокращенное наименование юридического лица, работником которого является кадастровый инженер: ООО «Центр экспертизы и кадастра», расположенное по адресу: РТ, г. Казань, ул. Шуртыгина, д. 3, помещение №21 (2 этаж);
7. Наименование саморегулируемой организации кадастровых инженеров, членом которой является кадастровый инженер: Ассоциация «Союз кадастровых инженеров», номер в государственном реестре саморегулируемых организаций кадастровых инженеров №001 от 05.07.2016г, реестровый номер А-1700, дата включения кадастрового инженера в реестр членов Ассоциации СКИ 07.11.2017г.;
8. Номер и дата заключения договора на выполнение кадастровых работ: Договора субподряда на выполнение комплексных кадастровых работ №б/н от «19» апреля 2022г.

Сведения об уточняемых земельных участках

1. Сведения о характерных точках границы уточняемого земельного участка с кадастровым номером 13:24:0101066:187

Зона № 1

Обозначение характерных точек границ	Существующие координаты, м		Уточненные координаты, м		Метод определения координат	Средняя квадратическая погрешность определения координат характерной точки (Mt), м	Формулы, примененные для расчета средней квадратической погрешности определения координат характерной точки (Mt), м
	X	Y	X	Y			
1	2	3	4	5	6	7	8
16472	—	—	375 930,06	1 209 181,97	—	—	—
1176	—	—	375 947,13	1 209 175,56		0,10	
1175	—	—	375 949,82	1 209 174,96			
1174	—	—	375 963,26	1 209 171,02			
16473	—	—	375 964,58	1 209 172,18			
16474	—	—	375 968,95	1 209 185,48			
16475	—	—	375 935,26	1 209 197,75			
16476	—	—	375 930,06	1 209 181,95			
16472	—	—	375 930,06	1 209 181,97			

2. Сведения о частях границ уточняемого земельного участка с кадастровым номером 13:24:0101066:187

Обозначение части границ		Горизонтальное проложение (S), м	Описание прохождения части границ	Отметка о наличии земельного спора о местоположении границ земельного участка
от т.	до т.			
1	2	3	4	5
16472	1176	18,23	—	—
1176	1175	2,76		
1175	1174	14,01		
1174	16473	1,76		
16473	16474	14,00		
16474	16475	35,85		
16475	16476	16,63		
16476	16472	0,02		

3. Общие сведения об уточняемом земельном участке с кадастровым номером 13:24:0101066:187

№ п/п	Наименование характеристики земельного участка	Значение характеристики
-------	------------------------------------------------	-------------------------

1	2	3
1	Адрес земельного участка	—
	Местоположение земельного участка (при отсутствии присвоенного адреса)	Российская Федерация, Республика Мордовия, Ковылкинский р-н, Ковылкино г, Калинина ул, 12
	Дополнительные сведения о местоположении земельного участка	—
2	Площадь земельного участка ± величина погрешности определения площади ($P \pm \Delta P$), м ²	587 ± 8
3	Формула, примененная для расчета предельной допустимой погрешности определения площади земельного участка (ΔP), м ²	$3,5 * 0,10 * \sqrt{(587,00)} = 8$
4	Площадь земельного участка согласно сведениям Единого государственного реестра недвижимости ($P_{\text{кад}}$), м ²	587
5	Оценка расхождения P и $P_{\text{кад}}$ ($P - P_{\text{кад}}$), м ²	0
6	Предельный минимальный и максимальный размеры земельного участка ($P_{\text{мин}}$ и $P_{\text{макс}}$), м ²	$P_{\text{мин}} = \text{—}$ $P_{\text{макс}} = \text{—}$
7	Кадастровый или иной номер (обозначение) здания, сооружения, объекта незавершенного строительства, расположенного на земельном участке	—
8	Иные сведения	—

1. Сведения о характерных точках границы уточняемого земельного участка с кадастровым номером 13:24:0101066:306

Зона № 1							
Обозначение характерных точек границ	Существующие координаты, м		Уточненные координаты, м		Метод определения координат	Средняя квадратическая погрешность определения координат характерной точки (M_t), м	Формулы, примененные для расчета средней квадратической погрешности определения координат характерной точки (M_t), м
	X	Y	X	Y			
1	2	3	4	5	6	7	8
1334	—	—	375 786,81	1 209 247,85	—	0,00	—
1343	—	—	375 781,37	1 209 231,50			
1342	—	—	375 781,45	1 209 230,88			
1341	—	—	375 773,08	1 209 208,18		—	
16501	—	—	375 777,00	1 209 207,13		—	
2353	—	—	375 782,98	1 209 205,00		0,00	

1	2	3	4	5	6	7	8		
2352	—	—	375 785,84	1 209 203,63	—	0,00	—		
16493	—	—	375 793,64	1 209 223,92					
16492	—	—	375 794,46	1 209 223,64					
16491	—	—	375 798,27	1 209 234,84					
16490	—	—	375 800,71	1 209 234,07					
16497	—	—	375 802,50	1 209 239,67					
16489	—	—	375 800,58	1 209 240,43					
16498	—	—	375 800,95	1 209 243,59					
16502	—	—	375 801,17	1 209 244,21					
16503	—	—	375 787,14	1 209 248,95					
1334	—	—	375 786,81	1 209 247,85					
						0,00			

2. Сведения о частях границ уточняемого земельного участка с кадастровым номером 13:24:0101066:306

Обозначение части границ		Горизонтальное проложение (S), м	Описание прохождения части границ	Отметка о наличии земельного спора о местоположении границ земельного участка
от т.	до т.			
1	2	3	4	5
1334	1343	17,23	—	—
1343	1342	0,63		
1342	1341	24,19		
1341	16501	4,06		
16501	2353	6,35		
2353	2352	3,17		
2352	16493	21,74		
16493	16492	0,87		
16492	16491	11,83		
16491	16490	2,56		
16490	16497	5,88		
16497	16489	2,06		
16489	16498	3,18		
16498	16502	0,66		
16502	16503	14,81		
16503	1334	1,15		

3. Общие сведения об уточняемом земельном участке с кадастровым номером 13:24:0101066:306

№ п/п	Наименование характеристики земельного участка	Значение характеристики
-------	------------------------------------------------	-------------------------

1	2	3
1	Адрес земельного участка	—
	Местоположение земельного участка (при отсутствии присвоенного адреса)	Российская Федерация, Республика Мордовия, Ковылкинский р-н, Ковылкино г, Калинина ул, д 24
	Дополнительные сведения о местоположении земельного участка	—
2	Площадь земельного участка ± величина погрешности определения площади ($P \pm \Delta P$), м ²	631 ± 9
3	Формула, примененная для расчета предельной допустимой погрешности определения площади земельного участка (ΔP), м ²	$3,5 * 0,10 * \sqrt{(631,00)} = 9$
4	Площадь земельного участка согласно сведениям Единого государственного реестра недвижимости (Ркад), м ²	630
5	Оценка расхождения P и Ркад (P - Ркад), м ²	1
6	Предельный минимальный и максимальный размеры земельного участка (Рмин и Рмакс), м ²	Рмин = — Рмакс = —
7	Кадастровый или иной номер (обозначение) здания, сооружения, объекта незавершенного строительства, расположенного на земельном участке	—
8	Иные сведения	—

1. Сведения о характерных точках границы уточняемого земельного участка с кадастровым номером 13:24:0101066:218

Зона № 1							
Обозначение характерных точек границ	Существующие координаты, м		Уточненные координаты, м		Метод определения координат	Средняя квадратическая погрешность определения координат характерной точки (Mt), м	Формулы, примененные для расчета средней квадратической погрешности определения координат характерной точки (Mt), м
	X	Y	X	Y			
1	2	3	4	5	6	7	8
1529	—	—	375 953,15	1 209 099,84	—	0,30	—
16541	—	—	375 959,06	1 209 117,67		—	
16540	—	—	375 959,27	1 209 119,91		—	
1530	—	—	375 965,29	1 209 141,40		0,30	
1173	—	—	375 953,55	1 209 144,62		0,10	
16544	—	—	375 951,51	1 209 145,37		—	

1	2	3	4	5	6	7	8
16545	—	—	375 946,73	1 209 129,15	—	—	—
16546	—	—	375 946,06	1 209 125,31			
16547	—	—	375 938,81	1 209 103,86			
16548	—	—	375 952,56	1 209 098,51			
1529	—	—	375 953,15	1 209 099,84		0,30	

2. Сведения о частях границ уточняемого земельного участка с кадастровым номером 13:24:0101066:218

Обозначение части границ		Горизонтальное проложение (S), м	Описание прохождения части границ	Отметка о наличии земельного спора о местоположении границ земельного участка
от т.	до т.			
1	2	3	4	5
1529	16541	18,78	—	—
16541	16540	2,25		
16540	1530	22,32		
1530	1173	12,17		
1173	16544	2,17		
16544	16545	16,91		
16545	16546	3,90		
16546	16547	22,64		
16547	16548	14,75		
16548	1529	1,45		

3. Общие сведения об уточняемом земельном участке с кадастровым номером 13:24:0101066:218

№ п/п	Наименование характеристики земельного участка	Значение характеристики
1	2	3
1	Адрес земельного участка	—
	Местоположение земельного участка (при отсутствии присвоенного адреса)	Российская Федерация, Республика Мордовия, Ковылкинский р-н, Ковылкино г, Октябрьская ул, 9
	Дополнительные сведения о местоположении земельного участка	—
2	Площадь земельного участка ± величина погрешности определения площади ($P \pm \Delta P$), м ²	643 ± 9
3	Формула, примененная для расчета предельной допустимой погрешности определения площади земельного участка (ΔP), м ²	$3,5 * 0,10 * \sqrt{(643,00)} = 9$
4	Площадь земельного участка согласно сведениям Единого государственного реестра недвижимости (Ркад), м ²	643

1	2	3
5	Оценка расхождения Р и Ркад (Р - Ркад), м ²	0
6	Предельный минимальный и максимальный размеры земельного участка (Рмин и Рмакс), м ²	Рмин = — Рмакс = —
7	Кадастровый или иной номер (обозначение) здания, сооружения, объекта незавершенного строительства, расположенного на земельном участке	—
8	Иные сведения	—

1. Сведения о характерных точках границы уточняемого земельного участка с кадастровым номером 13:24:0101066:146

Зона № 1

Обозначение характерных точек границ	Существующие координаты, м		Уточненные координаты, м		Метод определения координат	Средняя квадратическая погрешность определения координат характерной точки (Mt), м	Формулы, примененные для расчета средней квадратической погрешности определения координат характерной точки (Mt), м
	X	Y	X	Y			
1	2	3	4	5	6	7	8
16623	—	—	375 551,32	1 208 797,85	—	—	—
1226	—	—	375 557,72	1 208 817,25		0,30	
16627	—	—	375 519,69	1 208 829,85			
16624	—	—	375 513,61	1 208 811,47			
16625	—	—	375 515,23	1 208 810,89			
16626	—	—	375 515,48	1 208 811,49			
16623	—	—	375 551,32	1 208 797,85			

2. Сведения о частях границ уточняемого земельного участка с кадастровым номером 13:24:0101066:146

Обозначение части границ		Горизонтальное проложение (S), м	Описание прохождения части границ	Отметка о наличии земельного спора о местоположении границ земельного участка
от т.	до т.			
1	2	3	4	5
16623	1226	20,43	—	—
1226	16627	40,06		
16627	16624	19,36		
16624	16625	1,72		
16625	16626	0,65		
16626	16623	38,35		

3. Общие сведения об уточняемом земельном участке с кадастровым номером 13:24:0101066:146

№ п/п	Наименование характеристики земельного участка	Значение характеристики
1	2	3
1	Адрес земельного участка	—
	Местоположение земельного участка (при отсутствии присвоенного адреса)	Российская Федерация, Республика Мордовия, Ковылкинский р-н, Ковылкино г, Комсомольская ул, 21
	Дополнительные сведения о местоположении земельного участка	—
2	Площадь земельного участка ± величина погрешности определения площади ($P \pm \Delta P$), м ²	785 ± 10
3	Формула, примененная для расчета предельной допустимой погрешности определения площади земельного участка (ΔP), м ²	$3,5 * 0,10 * \sqrt{(785,00)} = 10$
4	Площадь земельного участка согласно сведениям Единого государственного реестра недвижимости (Ркад), м ²	751
5	Оценка расхождения P и Ркад ($P - P_{кад}$), м ²	34
6	Предельный минимальный и максимальный размеры земельного участка (Рмин и Рмакс), м ²	Рмин = — Рмакс = —
7	Кадастровый или иной номер (обозначение) здания, сооружения, объекта незавершенного строительства, расположенного на земельном участке	—
8	Иные сведения	—

1. Сведения о характерных точках границы уточняемого земельного участка с кадастровым номером 13:24:0101066:149

Зона № <u>1</u>							
Обозначение характерных точек границ	Существующие координаты, м		Уточненные координаты, м		Метод определения координат	Средняя квадратическая погрешность определения координат характерной точки (Mt), м	Формулы, примененные для расчета средней квадратической погрешности определения координат характерной точки (Mt), м
	X	Y	X	Y			
1	2	3	4	5	6	7	8
1227	—	—	375 566,50	1 208 844,70	—	0,10	—
16628	—	—	375 569,48	1 208 849,81		—	
16631	—	—	375 572,50	1 208 860,47		—	
1235	—	—	375 572,12	1 208 860,61		0,30	

1	2	3	4	5	6	7	8
16629	—	—	375 535,05	1 208 872,74	—	—	—
16630	—	—	375 530,26	1 208 857,08		—	
1229	—	—	375 541,27	1 208 853,08		0,10	
1228	—	—	375 547,24	1 208 851,46			
1227	—	—	375 566,50	1 208 844,70			

2. Сведения о частях границ уточняемого земельного участка с кадастровым номером 13:24:0101066:149

Обозначение части границ		Горизонтальное проложение (S), м	Описание прохождения части границ	Отметка о наличии земельного спора о местоположении границ земельного участка
от т.	до т.			
1	2	3	4	5
1227	16628	5,92	—	—
16628	16631	11,08		
16631	1235	0,40		
1235	16629	39,00		
16629	16630	16,38		
16630	1229	11,71		
1229	1228	6,19		
1228	1227	20,41		

3. Общие сведения об уточняемом земельном участке с кадастровым номером 13:24:0101066:149

№ п/п	Наименование характеристики земельного участка	Значение характеристики
1	2	3
1	Адрес земельного участка	—
	Местоположение земельного участка (при отсутствии присвоенного адреса)	Российская Федерация, Республика Мордовия, Ковылкинский р-н, Ковылкино г, Комсомольская ул, 27
	Дополнительные сведения о местоположении земельного участка	—
2	Площадь земельного участка ± величина погрешности определения площади ($P \pm \Delta P$), м ²	654 ± 9
3	Формула, примененная для расчета предельной допустимой погрешности определения площади земельного участка (ΔP), м ²	$3,5 * 0,10 * \sqrt{(654,00)} = 9$
4	Площадь земельного участка согласно сведениям Единого государственного реестра недвижимости (Ркад), м ²	651
5	Оценка расхождения Р и Ркад ($P - P_{кад}$), м ²	3

1	2	3
6	Предельный минимальный и максимальный размеры земельного участка (Р _{мин} и Р _{макс}), м ²	Р _{мин} = — Р _{макс} = —
7	Кадастровый или иной номер (обозначение) здания, сооружения, объекта незавершенного строительства, расположенного на земельном участке	—
8	Иные сведения	—

1. Сведения о характерных точках границы уточняемого земельного участка с кадастровым номером 13:24:0101066:159

Зона № 1							
Обозначение характерных точек границ	Существующие координаты, м		Уточненные координаты, м		Метод определения координат	Средняя квадратическая погрешность определения координат характерной точки (Mt), м	Формулы, примененные для расчета средней квадратической погрешности определения координат характерной точки (Mt), м
	X	Y	X	Y			
1	2	3	4	5	6	7	8
16680	—	—	375 647,09	1 209 203,96	—	—	—
16671	—	—	375 683,27	1 209 194,47		—	
1156	—	—	375 684,99	1 209 199,99		0,10	
16675	—	—	375 689,55	1 209 213,42		—	
16676	—	—	375 683,09	1 209 215,12			
16677	—	—	375 673,22	1 209 217,72			
16678	—	—	375 673,03	1 209 216,98			
16681	—	—	375 665,55	1 209 219,02			
16682	—	—	375 661,22	1 209 220,33			
16684	—	—	375 658,30	1 209 211,76			
16683	—	—	375 650,48	1 209 214,48			
16680	—	—	375 647,09	1 209 203,96			

2. Сведения о частях границ уточняемого земельного участка с кадастровым номером 13:24:0101066:159

Обозначение части границ		Горизонтальное проложение (S), м	Описание прохождения части границ	Отметка о наличии земельного спора о местоположении границ земельного участка
от т.	до т.			
1	2	3	4	5
16680	16671	37,40	—	—
16671	1156	5,78		

1	2	3	4	5
1156	16675	14,18	—	—
16675	16676	6,68		
16676	16677	10,21		
16677	16678	0,76		
16678	16681	7,75		
16681	16682	4,52		
16682	16684	9,05		
16684	16683	8,28		
16683	16680	11,05		

3. Общие сведения об уточняемом земельном участке с кадастровым номером 13:24:0101066:159

№ п/п	Наименование характеристики земельного участка	Значение характеристики
1	2	3
1	Адрес земельного участка	—
	Местоположение земельного участка (при отсутствии присвоенного адреса)	Российская Федерация, Республика Мордовия, Ковылкинский р-н, Ковылкино г, Комсомольская ул, 57
	Дополнительные сведения о местоположении земельного участка	—
2	Площадь земельного участка ± величина погрешности определения площади ($P \pm \Delta P$), м ²	661 ± 9
3	Формула, примененная для расчета предельной допустимой погрешности определения площади земельного участка (ΔP), м ²	$3,5 * 0,10 * \sqrt{(661,00)} = 9$
4	Площадь земельного участка согласно сведениям Единого государственного реестра недвижимости ($P_{\text{кад}}$), м ²	601
5	Оценка расхождения P и $P_{\text{кад}}$ ($P - P_{\text{кад}}$), м ²	60
6	Предельный минимальный и максимальный размеры земельного участка ($P_{\text{мин}}$ и $P_{\text{макс}}$), м ²	$P_{\text{мин}} = \text{—}$ $P_{\text{макс}} = \text{—}$
7	Кадастровый или иной номер (обозначение) здания, сооружения, объекта незавершенного строительства, расположенного на земельном участке	—
8	Иные сведения	—

1. Сведения о характерных точках границы уточняемого земельного участка с кадастровым номером 13:24:0101066:124

Зона № 1							
Обозначение характерных точек границ	Существующие координаты, м		Уточненные координаты, м		Метод определения координат	Средняя квадратическая погрешность определения координат характерной точки (Mt), м	Формулы, примененные для расчета средней квадратической погрешности определения координат характерной точки (Mt), м
	X	Y	X	Y			
1	2	3	4	5	6	7	8
16723	—	—	375 613,90	1 208 877,61	—	0,30	—
16722	—	—	375 618,55	1 208 894,56		—	
16720	—	—	375 601,28	1 208 899,08		—	
16721	—	—	375 587,22	1 208 902,94		—	
1607	—	—	375 582,24	1 208 887,74		0,30	
16723	—	—	375 613,90	1 208 877,61		0,30	

2. Сведения о частях границ уточняемого земельного участка с кадастровым номером 13:24:0101066:124

Обозначение части границ		Горизонтальное проложение (S), м	Описание прохождения части границ	Отметка о наличии земельного спора о местоположении границ земельного участка
от т.	до т.			
1	2	3	4	5
16723	16722	17,58	—	—
16722	16720	17,85		
16720	16721	14,58		
16721	1607	16,00		
1607	16723	33,24		

3. Общие сведения об уточняемом земельном участке с кадастровым номером 13:24:0101066:124

№ п/п	Наименование характеристики земельного участка	Значение характеристики
1	2	3
1	Адрес земельного участка	—
	Местоположение земельного участка (при отсутствии присвоенного адреса)	Российская Федерация, Республика Мордовия, Ковылкинский р-н, Ковылкино г, Пшеничникова ул, 12
	Дополнительные сведения о местоположении земельного участка	—

1	2	3
2	Площадь земельного участка ± величина погрешности определения площади (P ± ΔP), м²	549 ± 8
3	Формула, примененная для расчета предельной допустимой погрешности определения площади земельного участка (ΔP), м²	$3,5*0,10*\sqrt{(549,00)} = 8$
4	Площадь земельного участка согласно сведениям Единого государственного реестра недвижимости (Pкад), м²	549
5	Оценка расхождения P и Pкад (P - Pкад), м²	0
6	Предельный минимальный и максимальный размеры земельного участка (Pмин и Pмакс), м²	Pмин = — Pмакс = —
7	Кадастровый или иной номер (обозначение) здания, сооружения, объекта незавершенного строительства, расположенного на земельном участке	—
8	Иные сведения	—

1. Сведения о характерных точках границы уточняемого земельного участка с кадастровым номером 13:24:0101066:33

Зона № 1

Обозначение характерных точек границ	Существующие координаты, м		Уточненные координаты, м		Метод определения координат	Средняя квадратическая погрешность определения координат характерной точки (Mt), м	Формулы, примененные для расчета средней квадратической погрешности определения координат характерной точки (Mt), м
	X	Y	X	Y			
1	2	3	4	5	6	7	8
1253	—	—	375 636,19	1 209 057,10	—	0,00	—
16659	—	—	375 632,80	1 209 049,79			
16745	—	—	375 632,63	1 209 049,29			
16747	—	—	375 646,24	1 209 045,12			
16744	—	—	375 645,72	1 209 043,47			
16748	—	—	375 647,87	1 209 042,78			
16743	—	—	375 647,59	1 209 041,88			
16742	—	—	375 661,91	1 209 037,88			
16751	—	—	375 668,39	1 209 059,00			
16750	—	—	375 646,43	1 209 066,15			
1692	—	—	375 641,03	1 209 068,03		0,00	

1	2	3	4	5	6	7	8
1253	—	—	375 636,19	1 209 057,10	—	0,00	—

2. Сведения о частях границ уточняемого земельного участка с кадастровым номером 13:24:0101066:33

Обозначение части границ		Горизонтальное проложение (S), м	Описание прохождения части границ	Отметка о наличии земельного спора о местоположении границ земельного участка
от т.	до т.			
1	2	3	4	5
1253	16659	8,06	—	—
16659	16745	0,53		
16745	16747	14,23		
16747	16744	1,73		
16744	16748	2,26		
16748	16743	0,94		
16743	16742	14,87		
16742	16751	22,09		
16751	16750	23,09		
16750	1692	5,72		
1692	1253	11,95		

3. Общие сведения об уточняемом земельном участке с кадастровым номером 13:24:0101066:33

№ п/п	Наименование характеристики земельного участка	Значение характеристики
1	2	3
1	Адрес земельного участка	—
	Местоположение земельного участка (при отсутствии присвоенного адреса)	Российская Федерация, Республика Мордовия, Ковылкинский р-н, Ковылкино г, Пшеничникова ул, 28
	Дополнительные сведения о местоположении земельного участка	—
2	Площадь земельного участка ± величина погрешности определения площади ($P \pm \Delta P$), м ²	644 ± 9
3	Формула, примененная для расчета предельной допустимой погрешности определения площади земельного участка (ΔP), м ²	$3,5 * 0,10 * \sqrt{(644,00)} = 9$
4	Площадь земельного участка согласно сведениям Единого государственного реестра недвижимости (Ркад), м ²	570
5	Оценка расхождения Р и Ркад ($P - P_{кад}$), м ²	74
6	Предельный минимальный и максимальный размеры земельного участка (Рмин и Рмакс), м ²	Рмин = — Рмакс = —

1	2	3
7	Кадастровый или иной номер (обозначение) здания, сооружения, объекта незавершенного строительства, расположенного на земельном участке	—
8	Иные сведения	—

1. Сведения о характерных точках границы уточняемого земельного участка с кадастровым номером 13:24:0101066:102

Зона № 1

Обозначение характерных точек границ	Существующие координаты, м		Уточненные координаты, м		Метод определения координат	Средняя квадратическая погрешность определения координат характерной точки (Mt), м	Формулы, примененные для расчета средней квадратической погрешности определения координат характерной точки (Mt), м
	X	Y	X	Y			
1	2	3	4	5	6	7	8
16801	—	—	375 845,70	1 209 080,31	—	—	—
12	—	—	375 841,65	1 209 065,23		0,10	
11	—	—	375 861,13	1 209 061,16		—	
16802	—	—	375 873,35	1 209 058,62		—	
16803	—	—	375 876,68	1 209 074,67		—	
16804	—	—	375 845,71	1 209 080,34		—	
16801	—	—	375 845,70	1 209 080,31		—	

2. Сведения о частях границ уточняемого земельного участка с кадастровым номером 13:24:0101066:102

Обозначение части границ		Горизонтальное проложение (S), м	Описание прохождения части границ	Отметка о наличии земельного спора о местоположении границ земельного участка
от т.	до т.			
1	2	3	4	5
16801	12	15,61	—	—
12	11	19,90		
11	16802	12,48		
16802	16803	16,39		
16803	16804	31,48		
16804	16801	0,03		

3. Общие сведения об уточняемом земельном участке с кадастровым номером 13:24:0101066:102

№ п/п	Наименование характеристики земельного участка	Значение характеристики
-------	------------------------------------------------	-------------------------

1	2	3
1	Адрес земельного участка	—
	Местоположение земельного участка (при отсутствии присвоенного адреса)	Российская Федерация, Республика Мордовия, Ковылкинский р-н, Ковылкино г, Заводская ул, 16
	Дополнительные сведения о местоположении земельного участка	—
2	Площадь земельного участка ± величина погрешности определения площади ($P \pm \Delta P$), м ²	511 ± 8
3	Формула, примененная для расчета предельной допустимой погрешности определения площади земельного участка (ΔP), м ²	$3,5*0,10*\sqrt{(511,00)} = 8$
4	Площадь земельного участка согласно сведениям Единого государственного реестра недвижимости ($P_{\text{кад}}$), м ²	424
5	Оценка расхождения P и $P_{\text{кад}}$ ($P - P_{\text{кад}}$), м ²	87
6	Предельный минимальный и максимальный размеры земельного участка ($P_{\text{мин}}$ и $P_{\text{макс}}$), м ²	$P_{\text{мин}} = \text{—}$ $P_{\text{макс}} = \text{—}$
7	Кадастровый или иной номер (обозначение) здания, сооружения, объекта незавершенного строительства, расположенного на земельном участке	—
8	Иные сведения	—

1. Сведения о характерных точках границы уточняемого земельного участка с кадастровым номером 13:24:0101066:69

Зона № <u>1</u>							
Обозначение характерных точек границ	Существующие координаты, м		Уточненные координаты, м		Метод определения координат	Средняя квадратическая погрешность определения координат характерной точки (M_t), м	Формулы, примененные для расчета средней квадратической погрешности определения координат характерной точки (M_t), м
	X	Y	X	Y			
1	2	3	4	5	6	7	8
16696	—	—	375 714,76	1 209 020,08	—	—	—
16693	—	—	375 714,98	1 209 020,01		—	
919	—	—	375 714,89	1 209 019,71		0,10	
16859	—	—	375 735,97	1 209 014,11		—	
16862	—	—	375 743,12	1 209 038,68		—	
16863	—	—	375 729,13	1 209 042,94		—	

1	2	3	4	5	6	7	8
16860	—	—	375 734,09	1 209 058,06	—	—	—
16861	—	—	375 725,15	1 209 061,15			
16703	—	—	375 724,28	1 209 057,41			
16702	—	—	375 721,13	1 209 046,00			
16697	—	—	375 721,63	1 209 044,33			
16696	—	—	375 714,76	1 209 020,08			

2. Сведения о частях границ уточняемого земельного участка с кадастровым номером 13:24:0101066:69

Обозначение части границ		Горизонтальное проложение (S), м	Описание прохождения части границ	Отметка о наличии земельного спора о местоположении границ земельного участка
от т.	до т.			
1	2	3	4	5
16696	16693	0,23	—	—
16693	919	0,31		
919	16859	21,81		
16859	16862	25,59		
16862	16863	14,62		
16863	16860	15,91		
16860	16861	9,46		
16861	16703	3,84		
16703	16702	11,84		
16702	16697	1,74		
16697	16696	25,20		

3. Общие сведения об уточняемом земельном участке с кадастровым номером 13:24:0101066:69

№ п/п	Наименование характеристики земельного участка	Значение характеристики
1	2	3
1	Адрес земельного участка	—
	Местоположение земельного участка (при отсутствии присвоенного адреса)	Российская Федерация, Республика Мордовия, Ковылкинский р-н, Ковылкино г, Лесопильная ул, 14
	Дополнительные сведения о местоположении земельного участка	—
2	Площадь земельного участка ± величина погрешности определения площади ($P \pm \Delta P$), м ²	719 ± 9
3	Формула, примененная для расчета предельной допустимой погрешности определения площади земельного участка (ΔP), м ²	$3,5 * 0,10 * \sqrt{(719,00)} = 9$

1	2	3
4	Площадь земельного участка согласно сведениям Единого государственного реестра недвижимости (Ркад), м ²	680
5	Оценка расхождения Р и Ркад (Р - Ркад), м ²	39
6	Предельный минимальный и максимальный размеры земельного участка (Рмин и Рмакс), м ²	Рмин = — Рмакс = —
7	Кадастровый или иной номер (обозначение) здания, сооружения, объекта незавершенного строительства, расположенного на земельном участке	—
8	Иные сведения	—

1. Сведения о характерных точках границы уточняемого земельного участка с кадастровым номером 13:24:0101066:109

Зона № 1							
Обозначение характерных точек границ	Существующие координаты, м		Уточненные координаты, м		Метод определения координат	Средняя квадратическая погрешность определения координат характерной точки (Mt), м	Формулы, примененные для расчета средней квадратической погрешности определения координат характерной точки (Mt), м
	X	Y	X	Y			
1	2	3	4	5	6	7	8
16871	—	—	375 761,09	1 209 093,91	—	0,30	—
898	—	—	375 734,94	1 209 102,07		0,10	
1220	—	—	375 734,89	1 209 101,87		0,30	
849	—	—	375 732,03	1 209 089,92		—	
16868	—	—	375 731,82	1 209 088,93		—	
16867	—	—	375 750,54	1 209 083,20		—	
16870	—	—	375 756,39	1 209 081,21		—	
16871	—	—	375 761,09	1 209 093,91		0,30	

2. Сведения о частях границ уточняемого земельного участка с кадастровым номером 13:24:0101066:109

Обозначение части границ		Горизонтальное проложение (S), м	Описание прохождения части границ	Отметка о наличии земельного спора о местоположении границ земельного участка
от т.	до т.			
1	2	3	4	5
16871	898	27,39	—	—
898	1220	0,21		
1220	849	12,29		

1	2	3	4	5
849	16868	1,01	—	—
16868	16867	19,58		
16867	16870	6,18		
16870	16871	13,54		

3. Общие сведения об уточняемом земельном участке с кадастровым номером 13:24:0101066:109

№ п/п	Наименование характеристики земельного участка	Значение характеристики
1	2	3
1	Адрес земельного участка	—
	Местоположение земельного участка (при отсутствии присвоенного адреса)	Российская Федерация, Республика Мордовия, Ковылкинский р-н, Ковылкино г, Лесопильная ул, д 18
	Дополнительные сведения о местоположении земельного участка	—
2	Площадь земельного участка ± величина погрешности определения площади ($P \pm \Delta P$), м ²	357 ± 7
3	Формула, примененная для расчета предельной допустимой погрешности определения площади земельного участка (ΔP), м ²	$3,5 * 0,10 * \sqrt{(357,00)} = 7$
4	Площадь земельного участка согласно сведениям Единого государственного реестра недвижимости ($P_{\text{кад}}$), м ²	357
5	Оценка расхождения P и $P_{\text{кад}}$ ($P - P_{\text{кад}}$), м ²	0
6	Предельный минимальный и максимальный размеры земельного участка ($P_{\text{мин}}$ и $P_{\text{макс}}$), м ²	$P_{\text{мин}} = \text{—}$ $P_{\text{макс}} = \text{—}$
7	Кадастровый или иной номер (обозначение) здания, сооружения, объекта незавершенного строительства, расположенного на земельном участке	—
8	Иные сведения	—

Сведения об образуемых земельных участках

1. Сведения о характерных точках границ образуемых земельных участков

Обозначение земельного участка _____

Зона № _____

Обозначение характерных точек границ	Координаты, м		Метод определения координат	Средняя квадратическая погрешность определения координат характерной точки (Mt), м	Формулы, примененные для расчета средней квадратической погрешности определения координат характерной точки (Mt), м
	X	Y			
1	2	3	4	5	6

2. Сведения о частях границ образуемых земельных участков

Обозначение земельного участка _____

Обозначение части границ		Горизонтальное проложение (S), м	Описание прохождения части границ	Отметка о наличии земельного спора о местоположении границ земельного участка
от т.	до т.			
1	2	3	4	5

3. Общие сведения об образуемых земельных участках

Обозначение земельного участка _____

№ п/п	Наименование характеристики земельного участка	Значение характеристики
1	2	3
1	Адрес земельного участка	
2	Категория земель	
3	Вид разрешенного использования	
4	Площадь земельного участка ± величина погрешности определения площади ($P \pm \Delta P$), м ²	
5	Формула, примененная для расчета предельной допустимой погрешности определения площади земельного участка (ΔP), м ²	
6	Предельный минимальный и максимальный размеры земельного участка (P _{мин}) и (P _{макс}), м ²	P _{мин} = P _{макс} =
7	Кадастровый или иной номер (обозначение) здания, сооружения, объекта незавершенного строительства, расположенного на земельном участке	

1	2	3
8	Кадастровые номера исходных земельных участков	
	Иное	
9	Иные сведения	
4. Сведения о земельных участках, посредством которых обеспечивается доступ (проход или проезд от земельных участков общего пользования) к образуемым земельным участкам		
№ п/п	Кадастровый номер или обозначение земельного участка, для которого обеспечивается доступ	Кадастровый номер или обозначение земельного участка, посредством которого обеспечивается доступ
1	2	3

**Сведения об уточняемых земельных участках,
необходимые для исправления реестровых ошибок в сведениях о местоположении их границ**

1. Сведения о характерных точках границы уточняемого земельного участка с кадастровым номером 13:24:0101066:335

Зона № 1

Обозначение характерных точек границ	Существующие координаты, м		Уточненные координаты, м		Метод определения координат	Средняя квадратическая погрешность определения координат характерной точки (Mt), м	Формулы, примененные для расчета средней квадратической погрешности определения координат характерной точки (Mt), м
	X	Y	X	Y			
1	2	3	4	5	6	7	8
16458	—	—	376 055,58	1 209 155,48	—	—	—
1695	376 053,96	1 209 151,01	376 053,96	1 209 151,01		0,00	
1696	376 053,54	1 209 150,91	—	—		—	
16459	—	—	376 053,06	1 209 151,35		—	
1390	376 046,85	1 209 130,51	376 046,85	1 209 130,51		0,10	
1389	376 071,11	1 209 122,12	—	—		—	
1693	376 079,35	1 209 146,82	—	—			
1694	376 055,56	1 209 156,14	—	—			
16460	—	—	376 070,89	1 209 122,20			
16461	—	—	376 078,32	1 209 142,82			
16462	—	—	376 077,86	1 209 142,99			
16463	—	—	376 079,37	1 209 147,05			
16458	—	—	376 055,58	1 209 155,48			

2. Сведения о частях границ уточняемого земельного участка с кадастровым номером 13:24:0101066:335

Обозначение части границ		Горизонтальное проложение (S), м	Описание прохождения части границ	Отметка о наличии земельного спора о местоположении границ земельного участка
от т.	до т.			
1	2	3	4	5
16458	1695	4,75	—	—
1695	16459	0,96		
16459	1390	21,75		
1390	16460	25,44		
16460	16461	21,92		

1	2	3	4	5
16461	16462	0,49	—	—
16462	16463	4,33		
16463	16458	25,24		

3. Характеристики уточняемого земельного участка с кадастровым номером 13:24:0101066:335

№ п/п	Наименование характеристики земельного участка	Значение характеристики
1	2	3
1	Площадь земельного участка ± величина погрешности определения площади ($P \pm \Delta P$), м ²	683 ± 9
2	Формула, примененная для расчета предельной допустимой погрешности определения площади земельного участка (ΔP), м ²	$3,5 * 0,10 * \sqrt{(683,00)} = 9$
3	Иные сведения	—

1. Сведения о характерных точках границы уточняемого земельного участка с кадастровым номером 13:24:0101066:79

Зона № 1

Обозначение характерных точек границ	Существующие координаты, м		Уточненные координаты, м		Метод определения координат	Средняя квадратическая погрешность определения координат характерной точки (Mt), м	Формулы, примененные для расчета средней квадратической погрешности определения координат характерной точки (Mt), м
	X	Y	X	Y			
1	2	3	4	5	6	7	8
2297	16 113,93	14 692,25	—	—	—	—	—
2298	16 099,93	14 654,14	—	—			
2299	16 113,71	14 648,77	—	—			
2300	16 128,72	14 686,28	—	—			
16471	—	—	376 009,64	1 209 167,72		0,10	
16468	—	—	375 996,88	1 209 128,85			
2346	—	—	375 998,42	1 209 127,53		—	
2345	—	—	376 006,78	1 209 124,70			
2344	—	—	376 011,08	1 209 123,41		—	
16470	—	—	376 025,03	1 209 162,24			
16471	—	—	376 009,64	1 209 167,72			

1	2	3	4	5	6	7	8
1327	375 992,04	1 209 160,57	—	—	—	—	—
1328	375 989,51	1 209 153,64	—	—			
1329	375 981,94	1 209 134,29	—	—			
1330	375 991,48	1 209 130,89	—	—			
1331	375 996,74	1 209 128,60	—	—			
16466	—	—	375 986,59	1 209 146,88			
16467	—	—	375 982,16	1 209 134,45			
16469	—	—	375 989,98	1 209 131,84			
16468	—	—	375 996,88	1 209 128,85			
16471	—	—	376 009,64	1 209 167,72			

2. Сведения о частях границ уточняемого земельного участка с кадастровым номером 13:24:0101066:185

Обозначение части границ		Горизонтальное проложение (S), м	Описание прохождения части границ	Отметка о наличии земельного спора о местоположении границ земельного участка
от т.	до т.			
1	2	3	4	5
16471	16465	4,99	—	—
16465	1326	14,12		
1326	16466	32,67		
16466	16467	13,20		
16467	16469	8,24		
16469	16468	7,52		
16468	16471	40,91		

3. Характеристики уточняемого земельного участка с кадастровым номером 13:24:0101066:185

№ п/п	Наименование характеристики земельного участка	Значение характеристики
1	2	3
1	Площадь земельного участка ± величина погрешности определения площади ($P \pm \Delta P$), м ²	686 ± 9
2	Формула, примененная для расчета предельной допустимой погрешности определения площади земельного участка (ΔP), м ²	$3,5 * 0,10 * \sqrt{(686,00)} = 9$
3	Иные сведения	—

1. Сведения о характерных точках границы уточняемого земельного участка с кадастровым номером 13:24:0101066:194

Зона № 1							
Обозначение характерных точек границ	Существующие координаты, м		Уточненные координаты, м		Метод определения координат	Средняя квадратическая погрешность определения координат характерной точки (Mt), м	Формулы, примененные для расчета средней квадратической погрешности определения координат характерной точки (Mt), м
	X	Y	X	Y			
1	2	3	4	5	6	7	8
1354	15 978,40	14 696,77	—	—	—	—	—
1357	16 006,30	14 687,10	—	—			
1356	16 022,05	14 728,72	—	—			
1355	15 994,14	14 738,44	—	—			
16524	—	—	375 869,65	1 209 174,05		0,10	
1350	—	—	375 872,94	1 209 183,39			
16523	—	—	375 884,49	1 209 215,43		—	
16528	—	—	375 884,91	1 209 216,52			
16529	—	—	375 857,07	1 209 226,65			
16526	—	—	375 842,59	1 209 184,10			
16524	—	—	375 869,65	1 209 174,05			

2. Сведения о частях границ уточняемого земельного участка с кадастровым номером 13:24:0101066:194

Обозначение части границ		Горизонтальное проложение (S), м	Описание прохождения части границ	Отметка о наличии земельного спора о местоположении границ земельного участка
от т.	до т.			
1	2	3	4	5
16524	1350	9,90	—	—
1350	16523	34,06		
16523	16528	1,17		
16528	16529	29,63		
16529	16526	44,95		
16526	16524	28,87		

3. Характеристики уточняемого земельного участка с кадастровым номером 13:24:0101066:194

№ п/п	Наименование характеристики земельного участка	Значение характеристики
1	2	3

1	2	3
1	Площадь земельного участка ± величина погрешности определения площади ($P \pm \Delta P$), м ²	1315 ± 13
2	Формула, примененная для расчета предельной допустимой погрешности определения площади земельного участка (ΔP), м ²	$3,5 * 0,10 * \sqrt{(1\ 315,00)} = 13$
3	Иные сведения	—

I. Сведения о характерных точках границы уточняемого земельного участка с кадастровым номером 13:24:0101066:84

Зона № 1								
Обозначение характерных точек границ	Существующие координаты, м		Уточненные координаты, м		Метод определения координат	Средняя квадратическая погрешность определения координат характерной точки (Mt), м	Формулы, примененные для расчета средней квадратической погрешности определения координат характерной точки (Mt), м	
	X	Y	X	Y				
1	2	3	4	5	6	7	8	
2302	15 973,42	14 745,38	—	—	—	—	—	
2303	15 969,37	14 734,62	—	—				
2304	15 981,06	14 730,91	—	—				
2305	15 977,12	14 720,15	—	—				
2306	15 972,03	14 721,88	—	—				
2307	15 971,68	14 720,50	—	—				
2308	15 969,72	14 721,08	—	—				
2309	15 963,12	14 701,63	—	—				
1354	15 978,40	14 696,77	—	—				
1355	15 994,14	14 738,44	—	—				
1290	—	—	375 827,46	1 209 189,36				0,00
1289	—	—	375 831,18	1 209 188,09				
16526	—	—	375 842,59	1 209 184,10				—
16529	—	—	375 857,07	1 209 226,65				
16530	—	—	375 857,56	1 209 228,06				
16531	—	—	375 839,00	1 209 234,70				
16522	—	—	375 838,46	1 209 233,22				
16521	—	—	375 834,69	1 209 222,15				

1	2	3	4	5	6	7	8
908	—	—	375 837,72	1 209 221,20	—	0,10	—
907	—	—	375 844,60	1 209 219,18			
917	—	—	375 841,27	1 209 208,07			
916	—	—	375 835,82	1 209 209,71			
915	—	—	375 835,47	1 209 208,54			
914	—	—	375 834,11	1 209 208,94			
1290	—	—	375 827,46	1 209 189,36		0,00	

2. Сведения о частях границ уточняемого земельного участка с кадастровым номером 13:24:0101066:84

Обозначение части границ		Горизонтальное проложение (S), м	Описание прохождения части границ	Отметка о наличии земельного спора о местоположении границ земельного участка
от т.	до т.			
1	2	3	4	5
1290	1289	3,93	—	—
1289	16526	12,09		
16526	16529	44,95		
16529	16530	1,49		
16530	16531	19,71		
16531	16522	1,58		
16522	16521	11,69		
16521	908	3,18		
908	907	7,17		
907	917	11,60		
917	916	5,69		
916	915	1,22		
915	914	1,42		
914	1290	20,68		

3. Характеристики уточняемого земельного участка с кадастровым номером 13:24:0101066:84

№ п/п	Наименование характеристики земельного участка	Значение характеристики
1	2	3
1	Площадь земельного участка ± величина погрешности определения площади ($P \pm \Delta P$), м ²	713 ± 9
2	Формула, примененная для расчета предельной допустимой погрешности определения площади земельного участка (ΔP), м ²	$3,5 * 0,10 * \sqrt{(713,00)} = 9$

1	2	3
3	Иные сведения	—

1. Сведения о характерных точках границы уточняемого земельного участка с кадастровым номером 13:24:0101066:1127

Зона № 1							
Обозначение характерных точек границ	Существующие координаты, м		Уточненные координаты, м		Метод определения координат	Средняя квадратическая погрешность определения координат характерной точки (Mt), м	Формулы, примененные для расчета средней квадратической погрешности определения координат характерной точки (Mt), м
	X	Y	X	Y			
1	2	3	4	5	6	7	8
16484	—	—	375 819,38	1 209 192,05	—	—	—
1290	—	—	375 827,46	1 209 189,36		0,00	
914	375 834,11	1 209 208,94	375 834,11	1 209 208,94		0,10	
915	375 835,47	1 209 208,54	375 835,47	1 209 208,54			
916	375 835,82	1 209 209,71	375 835,82	1 209 209,71			
917	375 841,27	1 209 208,07	375 841,27	1 209 208,07			
907	375 844,60	1 209 219,18	375 844,60	1 209 219,18			
908	375 837,72	1 209 221,20	375 837,72	1 209 221,20			
909	375 833,71	1 209 222,45	—	—			
910	375 837,54	1 209 234,05	—	—			
911	375 833,14	1 209 235,72	—	—			
16521	—	—	375 834,69	1 209 222,15			
16522	—	—	375 838,46	1 209 233,22		—	
16486	—	—	375 833,45	1 209 234,89		—	
16485	—	—	375 832,32	1 209 231,40		—	
912	375 819,56	1 209 192,44	375 819,56	1 209 192,44		0,10	
913	375 827,67	1 209 189,73	—	—		—	
16484	—	—	375 819,38	1 209 192,05		—	

2. Сведения о частях границ уточняемого земельного участка с кадастровым номером 13:24:0101066:1127

Обозначение части границ		Горизонтальное проложение (S), м	Описание прохождения части границ	Отметка о наличии земельного спора о местоположении границ земельного участка
от т.	до т.			
1	2	3	4	5

1	2	3	4	5
16484	1290	8,52	—	—
1290	914	20,68		
914	915	1,42		
915	916	1,22		
916	917	5,69		
917	907	11,60		
907	908	7,17		
908	16521	3,18		
16521	16522	11,69		
16522	16486	5,28		
16486	16485	3,67		
16485	912	41,00		
912	16484	0,43		

3. Характеристики уточняемого земельного участка с кадастровым номером 13:24:0101066:1127

№ п/п	Наименование характеристики земельного участка	Значение характеристики
1	2	3
1	Площадь земельного участка ± величина погрешности определения площади ($P \pm \Delta P$), м ²	431 ± 7
2	Формула, примененная для расчета предельной допустимой погрешности определения площади земельного участка (ΔP), м ²	$3,5 * 0,10 * \sqrt{(431,00)} = 7$
3	Иные сведения	—

1. Сведения о характерных точках границы уточняемого земельного участка с кадастровым номером 13:24:0101066:188

Зона № <u>1</u>							
Обозначение характерных точек границ	Существующие координаты, м		Уточненные координаты, м		Метод определения координат	Средняя квадратическая погрешность определения координат характерной точки (Mt), м	Формулы, примененные для расчета средней квадратической погрешности определения координат характерной точки (Mt), м
	X	Y	X	Y			
1	2	3	4	5	6	7	8
16483	—	—	375 804,23	1 209 196,48	—	—	—
16484	—	—	375 819,38	1 209 192,05	—	—	—

1	2	3	4	5	6	7	8
912	375 819,56	1 209 192,44	375 819,56	1 209 192,44	—	0,10	—
911	375 833,14	1 209 235,72	—	—		—	
16485	—	—	375 832,32	1 209 231,40			
16486	—	—	375 833,45	1 209 234,89			
16487	—	—	375 819,13	1 209 239,93			
1332	375 818,97	1 209 239,40	375 818,97	1 209 239,40		0,10	
1333	375 803,96	1 209 196,65	—	—		—	
16488	—	—	375 817,17	1 209 233,08			
16483	—	—	375 804,23	1 209 196,48			

2. Сведения о частях границ уточняемого земельного участка с кадастровым номером 13:24:0101066:188

Обозначение части границ		Горизонтальное проложение (S), м	Описание прохождения части границ	Отметка о наличии земельного спора о местоположении границ земельного участка
от т.	до т.			
1	2	3	4	5
16483	16484	15,78	—	—
16484	912	0,43		
912	16485	41,00		
16485	16486	3,67		
16486	16487	15,18		
16487	1332	0,55		
1332	16488	6,57		
16488	16483	38,82		

3. Характеристики уточняемого земельного участка с кадастровым номером 13:24:0101066:188

№ п/п	Наименование характеристики земельного участка	Значение характеристики
1	2	3
1	Площадь земельного участка ± величина погрешности определения площади ($P \pm \Delta P$), м ²	697 ± 9
2	Формула, примененная для расчета предельной допустимой погрешности определения площади земельного участка (ΔP), м ²	$3,5 * 0,10 * \sqrt{(697,00)} = 9$
3	Иные сведения	—

1. Сведения о характерных точках границы уточняемого земельного участка с кадастровым номером 13:24:0101066:85

Зона № 1							
Обозначение характерных точек границ	Существующие координаты, м		Уточненные координаты, м		Метод определения координат	Средняя квадратическая погрешность определения координат характерной точки (Mt), м	Формулы, примененные для расчета средней квадратической погрешности определения координат характерной точки (Mt), м
	X	Y	X	Y			
1	2	3	4	5	6	7	8
2310	15 907,56	14 768,18	—	—	—	—	—
2311	15 905,94	14 764,36	—	—			
2312	15 908,08	14 763,49	—	—			
2313	15 905,48	14 757,48	—	—			
2314	15 903,28	14 758,40	—	—			
2315	15 888,00	14 723,39	—	—			
2316	15 905,83	14 716,10	—	—			
2317	15 925,33	14 762,11	—	—			
16483	—	—	375 804,23	1 209 196,48			
16488	—	—	375 817,17	1 209 233,08			
1332	—	—	375 818,97	1 209 239,40		0,10	
16487	—	—	375 819,13	1 209 239,93			
16500	—	—	375 820,49	1 209 244,08			
16499	—	—	375 803,32	1 209 250,12			
16498	—	—	375 800,95	1 209 243,59			
16489	—	—	375 800,58	1 209 240,43			
16497	—	—	375 802,50	1 209 239,67		—	
16490	—	—	375 800,71	1 209 234,07			
16491	—	—	375 798,27	1 209 234,84			
16492	—	—	375 794,46	1 209 223,64			
16493	—	—	375 793,64	1 209 223,92			
2352	—	—	375 785,84	1 209 203,63	0,00		
16494	—	—	375 794,31	1 209 200,51			
16495	—	—	375 798,89	1 209 198,86	—		
16483	—	—	375 804,23	1 209 196,48			

2. Сведения о частях границ уточняемого земельного участка с кадастровым номером 13:24:0101066:85

Обозначение части границ		Горизонтальное проложение (S), м	Описание прохождения части границ	Отметка о наличии земельного спора о местоположении границ земельного участка
от т.	до т.			
1	2	3	4	5
16483	16488	38,82	—	—
16488	1332	6,57		
1332	16487	0,55		
16487	16500	4,37		
16500	16499	18,20		
16499	16498	6,95		
16498	16489	3,18		
16489	16497	2,06		
16497	16490	5,88		
16490	16491	2,56		
16491	16492	11,83		
16492	16493	0,87		
16493	2352	21,74		
2352	16494	9,03		
16494	16495	4,87		
16495	16483	5,85		

3. Характеристики уточняемого земельного участка с кадастровым номером 13:24:0101066:85

№ п/п	Наименование характеристики земельного участка	Значение характеристики
1	2	3
1	Площадь земельного участка ± величина погрешности определения площади ($P \pm \Delta P$), м ²	923 ± 11
2	Формула, примененная для расчета предельной допустимой погрешности определения площади земельного участка (ΔP), м ²	$3,5 * 0,10 * \sqrt{(923,00)} = 11$
3	Иные сведения	—

1. Сведения о характерных точках границы уточняемого земельного участка с кадастровым номером 13:24:0101066:189

Зона № 1							
Обозначение характерных точек границ	Существующие координаты, м		Уточненные координаты, м		Метод определения координат	Средняя квадратическая погрешность определения координат характерной точки (Mt), м	Формулы, примененные для расчета средней квадратической погрешности определения координат характерной точки (Mt), м
	X	Y	X	Y			
1	2	3	4	5	6	7	8
1341	375 773,08	1 209 208,18	375 773,08	1 209 208,18	—	0,00	—
1342	375 781,45	1 209 230,88	375 781,45	1 209 230,88			
1343	375 781,37	1 209 231,50	375 781,37	1 209 231,50			
1334	375 786,81	1 209 247,85	375 786,81	1 209 247,85			
1335	375 768,86	1 209 254,05	—	—			
1336	375 765,15	1 209 242,21	—	—			
16506	—	—	375 786,98	1 209 248,40			
16505	—	—	375 769,10	1 209 254,28			
16504	—	—	375 765,97	1 209 243,61			
1337	375 761,86	1 209 229,70	375 761,86	1 209 229,70		0,10	
1338	375 757,24	1 209 213,48	375 757,24	1 209 213,48		—	
1339	375 757,04	1 209 213,11	—	—		0,00	
1340	375 763,51	1 209 211,31	375 763,51	1 209 211,31		—	
1341	375 773,08	1 209 208,18	375 773,08	1 209 208,18		0,00	

2. Сведения о частях границ уточняемого земельного участка с кадастровым номером 13:24:0101066:189

Обозначение части границ		Горизонтальное проложение (S), м	Описание прохождения части границ	Отметка о наличии земельного спора о местоположении границ земельного участка
от т.	до т.			
1	2	3	4	5
1341	1342	24,19	—	—
1342	1343	0,63		
1343	1334	17,23		
1334	16506	0,58		
16506	16505	18,82		
16505	16504	11,12		

1	2	3	4	5
16504	1337	14,50	—	—
1337	1338	16,87		
1338	1340	6,63		
1340	1341	10,07		

3. Характеристики уточняемого земельного участка с кадастровым номером 13:24:0101066:189

№ п/п	Наименование характеристики земельного участка	Значение характеристики
1	2	3
1	Площадь земельного участка ± величина погрешности определения площади ($P \pm \Delta P$), м ²	766 ± 10
2	Формула, примененная для расчета предельной допустимой погрешности определения площади земельного участка (ΔP), м ²	$3,5 * 0,10 * \sqrt{(766,00)} = 10$
3	Иные сведения	—

1. Сведения о характерных точках границы уточняемого земельного участка с кадастровым номером 13:24:0101066:955

Зона № <u>1</u>							
Обозначение характерных точек границ	Существующие координаты, м		Уточненные координаты, м		Метод определения координат	Средняя квадратическая погрешность определения координат характерной точки (Mt), м	Формулы, примененные для расчета средней квадратической погрешности определения координат характерной точки (Mt), м
	X	Y	X	Y			
1	2	3	4	5	6	7	8
16505	—	—	375 769,10	1 209 254,28	—	0,10	—
16510	—	—	375 769,49	1 209 255,52		—	
16507	—	—	375 755,84	1 209 260,61		—	
16514	375 755,77	1 209 260,37	375 755,77	1 209 260,37		0,00	
16513	375 755,77	1 209 260,37	375 755,77	1 209 260,37		—	
1359	375 748,39	1 209 236,17	375 748,39	1 209 236,17		—	
1358	375 743,60	1 209 218,85	375 743,60	1 209 218,85		—	
2397	375 746,63	1 209 217,56	—	—		—	
1339	375 757,04	1 209 213,11	—	—		—	
16508	—	—	375 743,46	1 209 218,33		—	
1462	—	—	375 751,73	1 209 215,38		0,10	

1	2	3	4	5	6	7	8
1338	375 757,24	1 209 213,48	375 757,24	1 209 213,48	—	0,00	—
1337	375 761,86	1 209 229,70	375 761,86	1 209 229,70			
1336	375 765,15	1 209 242,21	—	—			
1335	375 768,86	1 209 254,05	—	—			
2396	375 769,59	1 209 255,97	—	—			
1360	375 755,99	1 209 261,11	—	—			
16509	—	—	375 765,97	1 209 243,61		0,00	
16505	—	—	375 769,10	1 209 254,28		0,10	

2. Сведения о частях границ уточняемого земельного участка с кадастровым номером 13:24:0101066:955

Обозначение части границ		Горизонтальное проложение (S), м	Описание прохождения части границ	Отметка о наличии земельного спора о местоположении границ земельного участка
от т.	до т.			
1	2	3	4	5
16505	16510	1,30	—	—
16510	16507	14,57		
16507	16514	0,25		
16514	16513	0,00		
16513	1359	25,30		
1359	1358	17,97		
1358	16508	0,54		
16508	1462	8,78		
1462	1338	5,83		
1338	1337	16,87		
1337	16509	14,50		
16509	16505	11,12		

3. Характеристики уточняемого земельного участка с кадастровым номером 13:24:0101066:955

№ п/п	Наименование характеристики земельного участка	Значение характеристики
1	2	3
1	Площадь земельного участка ± величина погрешности определения площади ($P \pm \Delta P$), м ²	644 ± 9
2	Формула, примененная для расчета предельной допустимой погрешности определения площади земельного участка (ΔP), м ²	$3,5 * 0,10 * \sqrt{(644,00)} = 9$
3	Иные сведения	—

1. Сведения о характерных точках границы уточняемого земельного участка с кадастровым номером 13:24:0101066:196

Зона № 1							
Обозначение характерных точек границ	Существующие координаты, м		Уточненные координаты, м		Метод определения координат	Средняя квадратическая погрешность определения координат характерной точки (Mt), м	Формулы, примененные для расчета средней квадратической погрешности определения координат характерной точки (Mt), м
	X	Y	X	Y			
1	2	3	4	5	6	7	8
16511	—	—	375 723,53	1 209 225,63	—	—	—
1464	—	—	375 727,59	1 209 224,04		0,10	
16508	—	—	375 743,46	1 209 218,33		—	
1358	375 743,60	1 209 218,85	375 743,60	1 209 218,85		0,00	
1359	375 748,39	1 209 236,17	375 748,39	1 209 236,17		—	
1360	375 755,99	1 209 261,11	—	—			
1344	375 737,90	1 209 267,34	—	—			
1347	375 723,95	1 209 225,81	—	—			
1361	375 727,91	1 209 224,23	—	—			
16513	—	—	375 755,77	1 209 260,37			
16512	—	—	375 737,65	1 209 266,58			
16511	—	—	375 723,53	1 209 225,63			

2. Сведения о частях границ уточняемого земельного участка с кадастровым номером 13:24:0101066:196

Обозначение части границ		Горизонтальное проложение (S), м	Описание прохождения части границ	Отметка о наличии земельного спора о местоположении границ земельного участка
от т.	до т.			
1	2	3	4	5
16511	1464	4,36	—	—
1464	16508	16,87		
16508	1358	0,54		
1358	1359	17,97		
1359	16513	25,30		
16513	16512	19,15		
16512	16511	43,32		

3. Характеристики уточняемого земельного участка с кадастровым номером 13:24:0101066:196

№ п/п	Наименование характеристики земельного участка	Значение характеристики
1	2	3
1	Площадь земельного участка ± величина погрешности определения площади ($P \pm \Delta P$), м ²	874 ± 10
2	Формула, примененная для расчета предельной допустимой погрешности определения площади земельного участка (ΔP), м ²	$3,5 * 0,10 * \sqrt{(874,00)} = 10$
3	Иные сведения	—

1. Сведения о характерных точках границы уточняемого земельного участка с кадастровым номером 13:24:0101066:190

Зона № <u>1</u>							
Обозначение характерных точек границ	Существующие координаты, м		Уточненные координаты, м		Метод определения координат	Средняя квадратическая погрешность определения координат характерной точки (Mt), м	Формулы, примененные для расчета средней квадратической погрешности определения координат характерной точки (Mt), м
	X	Y	X	Y			
1	2	3	4	5	6	7	8
1344	375 737,90	1 209 267,34	—	—	—	—	—
1345	375 714,11	1 209 275,13	—	—			
1273	375 703,01	1 209 241,08	—	—			
1272	375 700,70	1 209 233,94	—	—			
1346	375 712,40	1 209 229,25	—	—			
1347	375 723,95	1 209 225,81	—	—			
16511	—	—	375 723,53	1 209 225,63			
16512	—	—	375 737,65	1 209 266,58			
16517	—	—	375 737,81	1 209 267,01			
16515	—	—	375 713,83	1 209 275,04			
16516	—	—	375 700,26	1 209 233,66			
16511	—	—	375 723,53	1 209 225,63			

2. Сведения о частях границ уточняемого земельного участка с кадастровым номером 13:24:0101066:190

Обозначение части границ		Горизонтальное проложение (S), м	Описание прохождения части границ	Отметка о наличии земельного спора о местоположении границ земельного участка
от т.	до т.			

1	2	3	4	5
16511	16512	43,32	—	—
16512	16517	0,46		
16517	16515	25,29		
16515	16516	43,55		
16516	16511	24,62		

3. Характеристики уточняемого земельного участка с кадастровым номером 13:24:0101066:190

№ п/п	Наименование характеристики земельного участка	Значение характеристики
1	2	3
1	Площадь земельного участка ± величина погрешности определения площади ($P \pm \Delta P$), м ²	1089 ± 12
2	Формула, примененная для расчета предельной допустимой погрешности определения площади земельного участка (ΔP), м ²	$3,5 * 0,10 * \sqrt{(1\ 089,00)} = 12$
3	Иные сведения	—

1. Сведения о характерных точках границы уточняемого земельного участка с кадастровым номером 13:24:0101066:191

Зона № <u>1</u>							
Обозначение характерных точек границ	Существующие координаты, м		Уточненные координаты, м		Метод определения координат	Средняя квадратическая погрешность определения координат характерной точки (Mt), м	Формулы, примененные для расчета средней квадратической погрешности определения координат характерной точки (Mt), м
	X	Y	X	Y			
1	2	3	4	5	6	7	8
16518	—	—	375 702,73	1 209 241,16	—	—	—
16515	—	—	375 713,83	1 209 275,04			
16519	—	—	375 714,15	1 209 275,82			
16520	—	—	375 696,77	1 209 282,15			
1043	375 696,61	1 209 281,78	375 696,61	1 209 281,78		0,10	
1046	375 684,61	1 209 247,26	375 684,61	1 209 247,26		0,30	
1273	375 703,01	1 209 241,08	375 703,01	1 209 241,08			
1345	375 714,11	1 209 275,13	—	—		—	
16518	—	—	375 702,73	1 209 241,16			

2. Сведения о частях границ уточняемого земельного участка с кадастровым номером 13:24:0101066:191

Обозначение части границ		Горизонтальное проложение (S), м	Описание прохождения части границ	Отметка о наличии земельного спора о местоположении границ земельного участка
от т.	до т.			
1	2	3	4	5
16518	16515	35,65	—	—
16515	16519	0,84		
16519	16520	18,50		
16520	1043	0,40		
1043	1046	36,55		
1046	1273	19,41		
1273	16518	0,29		

3. Характеристики уточняемого земельного участка с кадастровым номером 13:24:0101066:191

№ п/п	Наименование характеристики земельного участка	Значение характеристики
1	2	3
1	Площадь земельного участка ± величина погрешности определения площади ($P \pm \Delta P$), м ²	690 ± 9
2	Формула, примененная для расчета предельной допустимой погрешности определения площади земельного участка (ΔP), м ²	$3,5 * 0,10 * \sqrt{(690,00)} = 9$
3	Иные сведения	—

1. Сведения о характерных точках границы уточняемого земельного участка с кадастровым номером 13:24:0101066:227

Зона № 1

Обозначение характерных точек границ	Существующие координаты, м		Уточненные координаты, м		Метод определения координат	Средняя квадратическая погрешность определения координат характерной точки (Mt), м	Формулы, примененные для расчета средней квадратической погрешности определения координат характерной точки (Mt), м
	X	Y	X	Y			
1	2	3	4	5	6	7	8
1433	16 062,41	14 623,53	—	—	—	—	—
1434	16 067,75	14 621,40	—	—			
1435	16 086,97	14 660,97	—	—			
1436	16 081,81	14 662,91	—	—			

1	2	3	4	5	6	7	8
16467	—	—	375 982,16	1 209 134,45	—	—	—
16538	—	—	375 982,48	1 209 135,38			
16539	—	—	375 977,17	1 209 137,25			
16533	—	—	375 972,40	1 209 123,93			
16534	—	—	375 969,45	1 209 115,72			
16535	—	—	375 962,56	1 209 098,17			
16536	—	—	375 968,60	1 209 096,06			
16537	—	—	375 977,11	1 209 119,74			
16467	—	—	375 982,16	1 209 134,45			

2. Сведения о частях границ уточняемого земельного участка с кадастровым номером 13:24:0101066:227

Обозначение части границ		Горизонтальное проложение (S), м	Описание прохождения части границ	Отметка о наличии земельного спора о местоположении границ земельного участка
от т.	до т.			
1	2	3	4	5
16467	16538	0,98	—	—
16538	16539	5,63		
16539	16533	14,15		
16533	16534	8,72		
16534	16535	18,85		
16535	16536	6,40		
16536	16537	25,16		
16537	16467	15,55		

3. Характеристики уточняемого земельного участка с кадастровым номером 13:24:0101066:227

№ п/п	Наименование характеристики земельного участка	Значение характеристики
1	2	3
1	Площадь земельного участка ± величина погрешности определения площади ($P \pm \Delta P$), м ²	247 ± 6
2	Формула, примененная для расчета предельной допустимой погрешности определения площади земельного участка (ΔP), м ²	$3,5 * 0,10 * \sqrt{(247,00)} = 6$
3	Иные сведения	—

1. Сведения о характерных точках границы уточняемого земельного участка с кадастровым номером 13:24:0101066:92

Зона № 1							
Обозначение характерных точек границ	Существующие координаты, м		Уточненные координаты, м		Метод определения координат	Средняя квадратическая погрешность определения координат характерной точки (Mt), м	Формулы, примененные для расчета средней квадратической погрешности определения координат характерной точки (Mt), м
	X	Y	X	Y			
1	2	3	4	5	6	7	8
16885	—	—	376 024,79	1 209 112,68	—	0,10	—
16886	—	—	376 026,10	1 209 116,98			
16887	—	—	376 023,73	1 209 117,70			
16888	—	—	376 024,26	1 209 119,45			
2343	376 023,95	1 209 119,54	376 023,95	1 209 119,54			
2344	376 011,08	1 209 123,41	376 011,08	1 209 123,41			
2345	376 006,78	1 209 124,70	376 006,78	1 209 124,70			
2346	375 998,42	1 209 127,53	375 998,42	1 209 127,53			
2347	375 995,41	1 209 118,97	375 995,41	1 209 118,97			
2348	375 995,71	1 209 118,86	375 995,71	1 209 118,86			
2349	375 993,75	1 209 105,61	375 993,75	1 209 105,61			
2350	375 992,76	1 209 101,47	375 992,76	1 209 101,47			
2333	375 989,82	1 209 092,83	375 989,82	1 209 092,83			
2334	375 994,22	1 209 091,38	375 994,22	1 209 091,38			
2335	375 992,10	1 209 085,86	375 992,10	1 209 085,86			
2336	376 010,01	1 209 079,58	376 010,01	1 209 079,58			
2337	376 011,95	1 209 078,84	376 011,95	1 209 078,84			
2338	376 015,37	1 209 089,05	376 015,37	1 209 089,05			
2339	376 016,69	1 209 092,84	376 016,69	1 209 092,84			
2340	376 023,71	1 209 113,07	376 023,71	1 209 113,07			
2341	376 024,21	1 209 112,93	—	—			
2342	376 026,01	1 209 118,92	—	—			
16885	—	—	376 024,79	1 209 112,68			

2. Сведения о частях границ уточняемого земельного участка с кадастровым номером 13:24:0101066:92

Обозначение части границ		Горизонтальное проложение (S), м	Описание прохождения части границ	Отметка о наличии земельного спора о местоположении границ земельного участка
от т.	до т.			
1	2	3	4	5
16885	16886	4,50		
16886	16887	2,48		
16887	16888	1,83		
16888	2343	0,32		
2343	2344	13,44		
2344	2345	4,49		
2345	2346	8,83		
2346	2347	9,07		
2347	2348	0,32		
2348	2349	13,39		
2349	2350	4,26		
2350	2333	9,13		
2333	2334	4,63		
2334	2335	5,91		
2335	2336	18,98		
2336	2337	2,08		
2337	2338	10,77		
2338	2339	4,01		
2339	2340	21,41		
2340	16885	1,15		

3. Характеристики уточняемого земельного участка с кадастровым номером 13:24:0101066:92

№ п/п	Наименование характеристики земельного участка	Значение характеристики
1	2	3
1	Площадь земельного участка ± величина погрешности определения площади (P ± ΔP), м²	1092 ± 12
2	Формула, примененная для расчета предельной допустимой погрешности определения площади земельного участка (ΔP), м²	$3,5*0,10*\sqrt{(1\ 092,00)} = 12$
3	Иные сведения	—

1. Сведения о характерных точках границы уточняемого земельного участка с кадастровым номером 13:24:0101066:290

Зона № 1							
Обозначение характерных точек границ	Существующие координаты, м		Уточненные координаты, м		Метод определения координат	Средняя квадратическая погрешность определения координат характерной точки (Mt), м	Формулы, примененные для расчета средней квадратической погрешности определения координат характерной точки (Mt), м
	X	Y	X	Y			
1	2	3	4	5	6	7	8
16535	—	—	375 962,56	1 209 098,17	—	—	—
16534	—	—	375 969,45	1 209 115,72			
16533	—	—	375 972,40	1 209 123,93			
16539	—	—	375 977,17	1 209 137,25			
1531	375 976,50	1 209 137,50	375 976,50	1 209 137,50		0,30	
1530	375 965,29	1 209 141,40	375 965,29	1 209 141,40		—	
16540	—	—	375 959,27	1 209 119,91		—	
16541	—	—	375 959,06	1 209 117,67		—	
1529	375 953,15	1 209 099,84	375 953,15	1 209 099,84		0,30	
1528	375 962,43	1 209 096,17	—	—		—	
16543	—	—	375 961,92	1 209 096,37		—	
16535	—	—	375 962,56	1 209 098,17		—	

2. Сведения о частях границ уточняемого земельного участка с кадастровым номером 13:24:0101066:290

Обозначение части границ		Горизонтальное проложение (S), м	Описание прохождения части границ	Отметка о наличии земельного спора о местоположении границ земельного участка
от т.	до т.			
1	2	3	4	5
16535	16534	18,85	—	—
16534	16533	8,72		
16533	16539	14,15		
16539	1531	0,72		
1531	1530	11,87		
1530	16540	22,32		
16540	16541	2,25		
16541	1529	18,78		

1	2	3	4	5
1529	16543	9,43	—	—
16543	16535	1,91	—	—

3. Характеристики уточняемого земельного участка с кадастровым номером 13:24:0101066:290

№ п/п	Наименование характеристики земельного участка	Значение характеристики
1	2	3
1	Площадь земельного участка ± величина погрешности определения площади ($P \pm \Delta P$), м ²	474 ± 8
2	Формула, примененная для расчета предельной допустимой погрешности определения площади земельного участка (ΔP), м ²	$3,5 * 0,10 * \sqrt{(474,00)} = 8$
3	Иные сведения	—

1. Сведения о характерных точках границы уточняемого земельного участка с кадастровым номером 13:24:0101066:168

Зона № 1

Обозначение характерных точек границ	Существующие координаты, м		Уточненные координаты, м		Метод определения координат	Средняя квадратическая погрешность определения координат характерной точки (Mt), м	Формулы, примененные для расчета средней квадратической погрешности определения координат характерной точки (Mt), м
	X	Y	X	Y			
1	2	3	4	5	6	7	8
16550	—	—	375 924,34	1 209 109,94	—	—	—
1281	375 925,89	1 209 114,05	375 925,89	1 209 114,05		0,00	
1282	375 932,49	1 209 130,74	375 932,49	1 209 130,74		—	
1170	375 937,29	1 209 144,69	—	—		—	
16549	—	—	375 937,75	1 209 145,14		—	
1169	375 923,57	1 209 149,10	375 923,57	1 209 149,10		0,10	
1168	375 919,24	1 209 149,69	375 919,24	1 209 149,69		—	
16554	—	—	375 913,61	1 209 132,44		—	
1283	375 908,42	1 209 115,17	—	—		—	
1280	375 924,59	1 209 109,80	—	—		—	
16552	—	—	375 908,41	1 209 115,59		—	
16553	—	—	375 924,34	1 209 109,94		—	
16550	—	—	375 924,34	1 209 109,94		—	

2. Сведения о частях границ уточняемого земельного участка с кадастровым номером 13:24:0101066:168

Обозначение части границ		Горизонтальное проложение (S), м	Описание прохождения части границ	Отметка о наличии земельного спора о местоположении границ земельного участка
от т.	до т.			
1	2	3	4	5
16550	1281	4,39	—	—
1281	1282	17,95		
1282	16549	15,33		
16549	1169	14,72		
1169	1168	4,37		
1168	16554	18,15		
16554	16552	17,63		
16552	16553	16,90		
16553	16550	0,00		

3. Характеристики уточняемого земельного участка с кадастровым номером 13:24:0101066:168

№ п/п	Наименование характеристики земельного участка	Значение характеристики
1	2	3
1	Площадь земельного участка ± величина погрешности определения площади ($P \pm \Delta P$), м ²	669 ± 9
2	Формула, примененная для расчета предельной допустимой погрешности определения площади земельного участка (ΔP), м ²	$3,5 * 0,10 * \sqrt{(669,00)} = 9$
3	Иные сведения	—

1. Сведения о характерных точках границы уточняемого земельного участка с кадастровым номером 13:24:0101066:62

Зона № <u>1</u>							
Обозначение характерных точек границ	Существующие координаты, м		Уточненные координаты, м		Метод определения координат	Средняя квадратическая погрешность определения координат характерной точки (Mt), м	Формулы, примененные для расчета средней квадратической погрешности определения координат характерной точки (Mt), м
	X	Y	X	Y			
	1	2	3	4			
1513	375 842,24	1 209 184,37	—	—	—	—	—
2263	375 828,55	1 209 138,22	—	—			

1	2	3	4	5	6	7	8
2264	375 852,47	1 209 130,46	—	—	—	—	—
2265	375 866,34	1 209 176,57	—	—			
16556	—	—	375 866,45	1 209 175,28			
16526	—	—	375 842,59	1 209 184,10			
16557	—	—	375 837,59	1 209 166,49			
16558	—	—	375 835,45	1 209 158,94			
16560	—	—	375 828,40	1 209 137,67			
16559	—	—	375 853,42	1 209 130,22			
16556	—	—	375 866,45	1 209 175,28			

2. Сведения о частях границ уточняемого земельного участка с кадастровым номером 13:24:0101066:62

Обозначение части границ		Горизонтальное проложение (S), м	Описание прохождения части границ	Отметка о наличии земельного спора о местоположении границ земельного участка
от т.	до т.			
1	2	3	4	5
16556	16526	25,44	—	—
16526	16557	18,31		
16557	16558	7,85		
16558	16560	22,41		
16560	16559	26,11		
16559	16556	46,91		

3. Характеристики уточняемого земельного участка с кадастровым номером 13:24:0101066:62

№ п/п	Наименование характеристики земельного участка	Значение характеристики
1	2	3
1	Площадь земельного участка ± величина погрешности определения площади ($P \pm \Delta P$), м ²	1216 ± 12
2	Формула, примененная для расчета предельной допустимой погрешности определения площади земельного участка (ΔP), м ²	$3,5 * 0,10 * \sqrt{(1\ 216,00)} = 12$
3	Иные сведения	—

1. Сведения о характерных точках границы уточняемого земельного участка с кадастровым номером 13:24:0101066:284

Зона № 1							
Обозначение характерных точек границ	Существующие координаты, м		Уточненные координаты, м		Метод определения координат	Средняя квадратическая погрешность определения координат характерной точки (Mt), м	Формулы, примененные для расчета средней квадратической погрешности определения координат характерной точки (Mt), м
	X	Y	X	Y			
1	2	3	4	5	6	7	8
16565	—	—	375 828,53	1 209 138,07	—	0,30	—
16558	—	—	375 835,45	1 209 158,94		—	
16557	—	—	375 837,59	1 209 166,49		—	
16526	—	—	375 842,59	1 209 184,10		—	
1289	375 831,18	1 209 188,09	375 831,18	1 209 188,09		0,00	
1288	375 823,23	1 209 163,34	—	—		—	
1287	375 822,30	1 209 162,39	—	—		—	
16561	—	—	375 824,03	1 209 164,27		—	
16562	—	—	375 822,21	1 209 162,43		—	
1286	375 820,74	1 209 157,94	375 820,74	1 209 157,94		0,00	
1285	375 820,02	1 209 155,76	—	—		—	
1284	375 818,60	1 209 155,17	—	—		—	
1295	375 814,58	1 209 140,80	—	—		—	
1511	375 815,21	1 209 140,55	—	—		—	
1512	375 828,14	1 209 136,92	—	—		—	
1513	375 842,24	1 209 184,37	—	—		—	
16563	—	—	375 819,41	1 209 157,46		—	
16564	—	—	375 814,96	1 209 142,16		0,00	
16565	—	—	375 828,53	1 209 138,07		0,30	

2. Сведения о частях границ уточняемого земельного участка с кадастровым номером 13:24:0101066:284

Обозначение части границ		Горизонтальное проложение (S), м	Описание прохождения части границ	Отметка о наличии земельного спора о местоположении границ земельного участка
от т.	до т.			
1	2	3	4	5
16565	16558	21,99	—	—

1	2	3	4	5
16558	16557	7,85	—	—
16557	16526	18,31		
16526	1289	12,09		
1289	16561	24,87		
16561	16562	2,59		
16562	1286	4,72		
1286	16563	1,41		
16563	16564	15,93		
16564	16565	14,17		

3. Характеристики уточняемого земельного участка с кадастровым номером 13:24:0101066:284

№ п/п	Наименование характеристики земельного участка	Значение характеристики
1	2	3
1	Площадь земельного участка ± величина погрешности определения площади ($P \pm \Delta P$), м ²	638 ± 9
2	Формула, примененная для расчета предельной допустимой погрешности определения площади земельного участка (ΔP), м ²	$3,5 * 0,10 * \sqrt{(638,00)} = 9$
3	Иные сведения	—

1. Сведения о характерных точках границы уточняемого земельного участка с кадастровым номером 13:24:0101066:173

Зона № 1

Обозначение характерных точек границ	Существующие координаты, м		Уточненные координаты, м		Метод определения координат	Средняя квадратическая погрешность определения координат характерной точки (Mt), м	Формулы, примененные для расчета средней квадратической погрешности определения координат характерной точки (Mt), м
	X	Y	X	Y			
1	2	3	4	5	6	7	8
16564	—	—	375 814,96	1 209 142,16	—	0,00	—
16563	—	—	375 819,41	1 209 157,46		—	
1286	375 820,74	1 209 157,94	375 820,74	1 209 157,94		0,00	
1287	375 822,30	1 209 162,39	—	—		—	
1288	375 823,23	1 209 163,34	—	—		—	
16562	—	—	375 822,21	1 209 162,43		—	

1	2	3	4	5	6	7	8
16561	—	—	375 824,03	1 209 164,27	—	—	—
1289	375 831,18	1 209 188,09	375 831,18	1 209 188,09		0,00	
1290	375 827,46	1 209 189,36	375 827,46	1 209 189,36		—	
1291	375 824,14	1 209 190,46	375 824,14	1 209 190,46			
1292	375 814,49	1 209 163,71	—	—		—	
1293	375 809,68	1 209 149,45	—	—			
1294	375 807,85	1 209 143,25	—	—			
1295	375 814,58	1 209 140,80	—	—			
1284	375 818,60	1 209 155,17	—	—			
1285	375 820,02	1 209 155,76	—	—			
16566	—	—	375 816,04	1 209 166,74			
16567	—	—	375 809,78	1 209 148,40			
16568	—	—	375 807,43	1 209 141,53			
16569	—	—	375 814,12	1 209 139,24			
16564	—	—	375 814,96	1 209 142,16		0,00	

2. Сведения о частях границ уточняемого земельного участка с кадастровым номером 13:24:0101066:173

Обозначение части границ		Горизонтальное проложение (S), м	Описание прохождения части границ	Отметка о наличии земельного спора о местоположении границ земельного участка
от т.	до т.			
1	2	3	4	5
16564	16563	15,93	—	—
16563	1286	1,41		
1286	16562	4,72		
16562	16561	2,59		
16561	1289	24,87		
1289	1290	3,93		
1290	1291	3,50		
1291	16566	25,06		
16566	16567	19,38		
16567	16568	7,26		
16568	16569	7,07		
16569	16564	3,04		

3. Характеристики уточняемого земельного участка с кадастровым номером 13:24:0101066:173

№ п/п	Наименование характеристики земельного участка	Значение характеристики
-------	------------------------------------------------	-------------------------

1	2	3
1	Площадь земельного участка ± величина погрешности определения площади (P ± ΔP), м²	380 ± 7
2	Формула, примененная для расчета предельной допустимой погрешности определения площади земельного участка (ΔP), м²	$3,5*0,10*\sqrt{(380,00)} = 7$
3	Иные сведения	—

1. Сведения о характерных точках границы уточняемого земельного участка с кадастровым номером 13:24:0101066:88

Зона № 1							
Обозначение характерных точек границ	Существующие координаты, м		Уточненные координаты, м		Метод определения координат	Средняя квадратическая погрешность определения координат характерной точки (Mt), м	Формулы, примененные для расчета средней квадратической погрешности определения координат характерной точки (Mt), м
	X	Y	X	Y			
1	2	3	4	5	6	7	8
2321	15 914,46	14 712,97	—	—	—	0,00	—
2322	15 899,38	14 718,49	—	—			
2323	15 882,74	14 671,24	—	—			
2324	15 897,83	14 665,92	—	—			
16567	—	—	375 809,78	1 209 148,40			
16566	—	—	375 816,04	1 209 166,74			
1291	—	—	375 824,14	1 209 190,46			
16484	—	—	375 819,38	1 209 192,05			
16570	—	—	375 808,20	1 209 195,32			
16572	—	—	375 800,71	1 209 171,27			
16571	—	—	375 792,94	1 209 148,36			
16573	—	—	375 808,03	1 209 143,29			
16567	—	—	375 809,78	1 209 148,40			

2. Сведения о частях границ уточняемого земельного участка с кадастровым номером 13:24:0101066:88

Обозначение части границ		Горизонтальное проложение (S), м	Описание прохождения части границ	Отметка о наличии земельного спора о местоположении границ земельного участка
от т.	до т.			
1	2	3	4	5
16567	16566	19,38	—	—

1	2	3	4	5
16566	1291	25,06	—	—
1291	16484	5,02		
16484	16570	11,65		
16570	16572	25,19		
16572	16571	24,19		
16571	16573	15,92		
16573	16567	5,40		

3. Характеристики уточняемого земельного участка с кадастровым номером 13:24:0101066:88

№ п/п	Наименование характеристики земельного участка	Значение характеристики
1	2	3
1	Площадь земельного участка ± величина погрешности определения площади ($P \pm \Delta P$), м ²	802 ± 10
2	Формула, примененная для расчета предельной допустимой погрешности определения площади земельного участка (ΔP), м ²	$3,5 * 0,10 * \sqrt{(802,00)} = 10$
3	Иные сведения	—

1. Сведения о характерных точках границы уточняемого земельного участка с кадастровым номером 13:24:0101066:928

Зона № 1

Обозначение характерных точек границ	Существующие координаты, м		Уточненные координаты, м		Метод определения координат	Средняя квадратическая погрешность определения координат характерной точки (Mt), м	Формулы, примененные для расчета средней квадратической погрешности определения координат характерной точки (Mt), м
	X	Y	X	Y			
1	2	3	4	5	6	7	8
16574	—	—	375 782,10	1 209 161,32	—	—	—
16575	—	—	375 782,59	1 209 161,73			
16576	—	—	375 784,73	1 209 170,08			
2362	375 784,31	1 209 170,28	375 784,31	1 209 170,28		0,00	
2363	375 788,43	1 209 182,29	—	—		—	
2351	375 793,78	1 209 200,71	—	—			
16577	—	—	375 784,35	1 209 170,43		—	
16578	—	—	375 784,18	1 209 170,54		—	

1	2	3	4	5	6	7	8
16579	—	—	375 785,52	1 209 174,65	—	—	
16580	—	—	375 786,79	1 209 174,13			
16581	—	—	375 788,67	1 209 180,92			
16582	—	—	375 788,60	1 209 181,55			
16494	—	—	375 794,31	1 209 200,51			
2352	375 785,84	1 209 203,63	375 785,84	1 209 203,63		0,00	
2353	375 782,98	1 209 205,00	375 782,98	1 209 205,00			
2354	375 778,11	1 209 188,21	375 778,11	1 209 188,21			
2355	375 778,55	1 209 183,44	375 778,55	1 209 183,44			
2356	375 776,01	1 209 173,35	375 776,01	1 209 173,35			
2357	375 770,31	1 209 156,24	—	—		—	
2358	375 779,94	1 209 152,52	—	—			
2359	375 781,90	1 209 161,44	—	—			
2360	375 782,32	1 209 161,85	—	—			
2361	375 784,50	1 209 170,14	—	—			
16583	—	—	375 770,85	1 209 157,86			
16584	—	—	375 780,30	1 209 154,39			
16585	—	—	375 782,10	1 209 161,32			
16574	—	—	375 782,10	1 209 161,32			

2. Сведения о частях границ уточняемого земельного участка с кадастровым номером 13:24:0101066:928

Обозначение части границ		Горизонтальное проложение (S), м	Описание прохождения части границ	Отметка о наличии земельного спора о местоположении границ земельного участка
от т.	до т.			
1	2	3	4	5
16574	16575	0,64	—	—
16575	16576	8,62		
16576	2362	0,47		
2362	16577	0,16		
16577	16578	0,20		
16578	16579	4,32		
16579	16580	1,37		
16580	16581	7,05		
16581	16582	0,63		
16582	16494	19,80		

1	2	3	4	5
16494	2352	9,03	—	—
2352	2353	3,17		
2353	2354	17,48		
2354	2355	4,79		
2355	2356	10,40		
2356	16583	16,33		
16583	16584	10,07		
16584	16585	7,16		
16585	16574	0,00		

3. Характеристики уточняемого земельного участка с кадастровым номером 13:24:0101066:928

№ п/п	Наименование характеристики земельного участка	Значение характеристики
1	2	3
1	Площадь земельного участка ± величина погрешности определения площади ($P \pm \Delta P$), м ²	515 ± 8
2	Формула, примененная для расчета предельной допустимой погрешности определения площади земельного участка (ΔP), м ²	$3,5 * 0,10 * \sqrt{(515,00)} = 8$
3	Иные сведения	—

1. Сведения о характерных точках границы уточняемого земельного участка с кадастровым номером 13:24:0101066:274

Зона № 1

Обозначение характерных точек границ	Существующие координаты, м		Уточненные координаты, м		Метод определения координат	Средняя квадратическая погрешность определения координат характерной точки (Mt), м	Формулы, примененные для расчета средней квадратической погрешности определения координат характерной точки (Mt), м
	X	Y	X	Y			
1	2	3	4	5	6	7	8
1465	375 738,78	1 209 166,08	375 738,78	1 209 166,08	—	0,10	—
1466	375 742,33	1 209 178,35	375 742,33	1 209 178,35			
1467	375 748,11	1 209 195,54	375 748,11	1 209 195,54			
1461	375 753,96	1 209 214,43	—	—		—	
16586	—	—	375 754,01	1 209 214,59			
1462	375 751,73	1 209 215,38	375 751,73	1 209 215,38			

1	2	3	4	5	6	7	8
16508	—	—	375 743,46	1 209 218,33	—	—	—
1463	375 743,26	1 209 218,40	375 743,26	1 209 218,40			
1464	375 727,59	1 209 224,04	375 727,59	1 209 224,04			
1154	—	—	375 720,79	1 209 201,76			
1167	375 720,68	1 209 201,39	375 720,68	1 209 201,39			
1166	—	—	375 720,10	1 209 195,30			
1165	375 719,95	1 209 193,74	375 719,95	1 209 193,74			
1164	375 719,58	1 209 191,49	375 719,58	1 209 191,49			
1163	375 721,14	1 209 191,10	375 721,14	1 209 191,10			
1162	375 720,00	1 209 185,49	375 720,00	1 209 185,49			
1161	375 719,61	1 209 185,58	375 719,61	1 209 185,58			
1160	375 717,29	1 209 173,43	375 717,29	1 209 173,43			
1465	375 738,78	1 209 166,08	375 738,78	1 209 166,08			

2. Сведения о частях границ уточняемого земельного участка с кадастровым номером 13:24:0101066:274

Обозначение части границ		Горизонтальное проложение (S), м	Описание прохождения части границ	Отметка о наличии земельного спора о местоположении границ земельного участка
от т.	до т.			
1	2	3	4	5
1465	1466	12,77	—	—
1466	1467	18,14		
1467	16586	19,94		
16586	1462	2,41		
1462	16508	8,78		
16508	1463	0,21		
1463	1464	16,65		
1464	1154	23,29		
1154	1167	0,39		
1167	1166	6,12		
1166	1165	1,57		
1165	1164	2,28		
1164	1163	1,61		
1163	1162	5,72		
1162	1161	0,40		
1161	1160	12,37		

1	2	3	4	5
1160	1465	22,71	—	—

3. Характеристики уточняемого земельного участка с кадастровым номером 13:24:0101066:274

№ п/п	Наименование характеристики земельного участка	Значение характеристики
1	2	3
1	Площадь земельного участка ± величина погрешности определения площади ($P \pm \Delta P$), м ²	1334 ± 13
2	Формула, примененная для расчета предельной допустимой погрешности определения площади земельного участка (ΔP), м ²	$3,5 * 0,10 * \sqrt{(1\ 334,00)} = 13$
3	Иные сведения	—

1. Сведения о характерных точках границы уточняемого земельного участка с кадастровым номером 13:24:0101066:179

Зона № 1							
Обозначение характерных точек границ	Существующие координаты, м		Уточненные координаты, м		Метод определения координат	Средняя квадратическая погрешность определения координат характерной точки (Mt), м	Формулы, примененные для расчета средней квадратической погрешности определения координат характерной точки (Mt), м
	X	Y	X	Y			
1	2	3	4	5	6	7	8
16587	—	—	375 962,91	1 209 050,29	—	—	—
16588	—	—	375 965,64	1 209 059,04			
16589	—	—	375 967,05	1 209 063,79			
16590	—	—	375 968,64	1 209 068,43			
16597	—	—	375 970,74	1 209 073,90			
16598	—	—	375 956,74	1 209 079,03			
1296	375 971,10	1 209 074,86	—	—		0,10	
1297	375 957,00	1 209 079,89	—	—		—	
1298	375 954,14	1 209 070,30	375 954,14	1 209 070,30		0,10	
1299	375 950,30	1 209 057,38	—	—		—	
1300	375 949,66	1 209 056,24	—	—			
1301	375 953,59	1 209 054,04	—	—			
1302	375 954,23	1 209 055,18	—	—			
1303	375 962,70	1 209 050,43	—	—			

1	2	3	4	5	6	7	8
1304	375 964,52	1 209 055,88	—	—			
1305	375 965,83	1 209 060,01	—	—			
1306	375 968,38	1 209 067,65	—	—			
16591	—	—	375 952,62	1 209 065,80			
16592	—	—	375 949,98	1 209 058,68			
16593	—	—	375 950,62	1 209 058,44			
16594	—	—	375 949,47	1 209 055,36			
16595	—	—	375 954,37	1 209 053,33			
16596	—	—	375 954,55	1 209 053,76			
16587	—	—	375 962,91	1 209 050,29			

2. Сведения о частях границ уточняемого земельного участка с кадастровым номером 13:24:0101066:179

Обозначение части границ		Горизонтальное проложение (S), м	Описание прохождения части границ	Отметка о наличии земельного спора о местоположении границ земельного участка
от т.	до т.			
1	2	3	4	5
16587	16588	9,17	—	—
16588	16589	4,95		
16589	16590	4,90		
16590	16597	5,86		
16597	16598	14,91		
16598	1298	9,11		
1298	16591	4,75		
16591	16592	7,59		
16592	16593	0,68		
16593	16594	3,29		
16594	16595	5,30		
16595	16596	0,47		
16596	16587	9,05		

3. Характеристики уточняемого земельного участка с кадастровым номером 13:24:0101066:179

№ п/п	Наименование характеристики земельного участка	Значение характеристики
1	2	3
1	Площадь земельного участка ± величина погрешности определения площади ($P \pm \Delta P$), м ²	359 ± 7

1	2	3
2	Формула, примененная для расчета предельной допустимой погрешности определения площади земельного участка (ΔP), м ²	$3,5*0,10*\sqrt{(359,00)} = 7$
3	Иные сведения	—

1. Сведения о характерных точках границы уточняемого земельного участка с кадастровым номером 13:24:0101066:296

Зона № 1

Обозначение характерных точек границ	Существующие координаты, м		Уточненные координаты, м		Метод определения координат	Средняя квадратическая погрешность определения координат характерной точки (Mt), м	Формулы, примененные для расчета средней квадратической погрешности определения координат характерной точки (Mt), м
	X	Y	X	Y			
1	2	3	4	5	6	7	8
1543	375 827,66	1 209 119,35	—	—	—	—	—
1544	375 822,38	1 209 120,73	—	—			
1545	375 805,01	1 209 124,45	—	—			
1546	375 796,08	1 209 088,65	—	—			
1547	375 819,79	1 209 081,42	—	—			
16599	—	—	375 820,32	1 209 082,11			
16600	—	—	375 826,87	1 209 111,72			
16610	—	—	375 823,50	1 209 112,28			
16609	—	—	375 823,79	1 209 114,00			
16602	—	—	375 821,32	1 209 114,46			
16608	—	—	375 822,61	1 209 121,27			
16611	—	—	375 805,15	1 209 124,81			
16603	—	—	375 799,26	1 209 100,46			
16604	—	—	375 796,76	1 209 088,46			
16606	—	—	375 796,47	1 209 087,12			
16607	—	—	375 808,64	1 209 083,50			
16599	—	—	375 820,32	1 209 082,11			

2. Сведения о частях границ уточняемого земельного участка с кадастровым номером 13:24:0101066:296

Обозначение части границ		Горизонтальное проложение (S), м	Описание прохождения части границ	Отметка о наличии земельного спора о местоположении границ земельного участка
от т.	до т.			
1	2	3	4	5
16599	16600	30,33	—	—
16600	16610	3,42		
16610	16609	1,74		
16609	16602	2,51		
16602	16608	6,93		
16608	16611	17,82		
16611	16603	25,05		
16603	16604	12,26		
16604	16606	1,37		
16606	16607	12,70		
16607	16599	11,76		

3. Характеристики уточняемого земельного участка с кадастровым номером 13:24:0101066:296

№ п/п	Наименование характеристики земельного участка	Значение характеристики
1	2	3
1	Площадь земельного участка ± величина погрешности определения площади ($P \pm \Delta P$), м ²	908 ± 11
2	Формула, примененная для расчета предельной допустимой погрешности определения площади земельного участка (ΔP), м ²	$3,5 * 0,10 * \sqrt{(908,00)} = 11$
3	Иные сведения	—

1. Сведения о характерных точках границы уточняемого земельного участка с кадастровым номером 13:24:0101066:302

Зона № 1

Обозначение характерных точек границ	Существующие координаты, м		Уточненные координаты, м		Метод определения координат	Средняя квадратическая погрешность определения координат характерной точки (Mt), м	Формулы, примененные для расчета средней квадратической погрешности определения координат характерной точки (Mt), м
	X	Y	X	Y			
1	2	3	4	5	6	7	8

1	2	3	4	5	6	7	8
1578	375 783,59	1 209 139,36	375 783,59	1 209 139,36	—	0,00	—
1579	375 781,33	1 209 142,98	375 781,33	1 209 142,98			
1580	375 749,46	1 209 153,66	375 749,46	1 209 153,66			
1581	375 743,48	1 209 135,39	375 743,48	1 209 135,39			
896	375 739,59	1 209 120,96	—	—			
895	375 755,43	1 209 116,61	—	—			
894	375 755,70	1 209 117,36	—	—			
893	375 757,77	1 209 116,59	—	—			
892	375 760,66	1 209 123,68	—	—			
891	375 761,11	1 209 123,56	—	—			
890	375 761,24	1 209 123,97	—	—			
889	375 778,02	1 209 119,19	—	—			
1576	375 779,08	1 209 122,66	—	—			
1577	375 780,23	1 209 127,10	—	—			
1217	—	—	375 742,72	1 209 132,58		0,10	
16612	—	—	375 740,13	1 209 120,77		—	
16613	—	—	375 751,65	1 209 117,63			
16614	—	—	375 751,84	1 209 118,32			
16615	—	—	375 756,69	1 209 116,61			
16616	—	—	375 757,61	1 209 118,94			
16617	—	—	375 760,42	1 209 123,52			
16618	—	—	375 761,82	1 209 123,05			
16619	—	—	375 762,16	1 209 124,05			
16622	—	—	375 778,90	1 209 119,29			
16621	—	—	375 784,24	1 209 139,20			
1578	375 783,59	1 209 139,36	375 783,59	1 209 139,36	0,00		

2. Сведения о частях границ уточняемого земельного участка с кадастровым номером 13:24:0101066:302

Обозначение части границ		Горизонтальное проложение (S), м	Описание прохождения части границ	Отметка о наличии земельного спора о местоположении границ земельного участка
от т.	до т.			
1	2	3	4	5
1578	1579	4,27	—	—
1579	1580	33,61		
1580	1581	19,22		

1	2	3	4	5
1581	1217	2,91	—	—
1217	16612	12,09		
16612	16613	11,94		
16613	16614	0,72		
16614	16615	5,14		
16615	16616	2,51		
16616	16617	5,37		
16617	16618	1,48		
16618	16619	1,06		
16619	16622	17,40		
16622	16621	20,61		
16621	1578	0,67		

3. Характеристики уточняемого земельного участка с кадастровым номером 13:24:0101066:302

№ п/п	Наименование характеристики земельного участка	Значение характеристики
1	2	3
1	Площадь земельного участка ± величина погрешности определения площади ($P \pm \Delta P$), м ²	1075 ± 11
2	Формула, примененная для расчета предельной допустимой погрешности определения площади земельного участка (ΔP), м ²	$3,5 * 0,10 * \sqrt{(1\ 075,00)} = 11$
3	Иные сведения	—

1. Сведения о характерных точках границы уточняемого земельного участка с кадастровым номером 13:24:0101066:150

Зона № <u>1</u>							
Обозначение характерных точек границ	Существующие координаты, м		Уточненные координаты, м		Метод определения координат	Средняя квадратическая погрешность определения координат характерной точки (Mt), м	Формулы, примененные для расчета средней квадратической погрешности определения координат характерной точки (Mt), м
	X	Y	X	Y			
1	2	3	4	5	6	7	8
1232	375 529,61	1 208 874,53	—	—	—	—	—
1235	375 572,12	1 208 860,61	375 572,12	1 208 860,61		0,30	
1234	375 576,75	1 208 874,07	—	—		—	

1	2	3	4	5	6	7	8
1233	375 534,25	1 208 888,71	—	—	—	—	—
16631	—	—	375 572,50	1 208 860,47			
16635	—	—	375 576,82	1 208 874,35			
16632	—	—	375 559,03	1 208 880,70			
16633	—	—	375 535,61	1 208 888,68			
16634	—	—	375 531,03	1 208 874,05			
16629	—	—	375 535,05	1 208 872,74			
1235	375 572,12	1 208 860,61	375 572,12	1 208 860,61			

2. Сведения о частях границ уточняемого земельного участка с кадастровым номером 13:24:0101066:150

Обозначение части границ		Горизонтальное проложение (S), м	Описание прохождения части границ	Отметка о наличии земельного спора о местоположении границ земельного участка
от т.	до т.			
1	2	3	4	5
1235	16631	0,40	—	—
16631	16635	14,54		
16635	16632	18,89		
16632	16633	24,74		
16633	16634	15,33		
16634	16629	4,23		
16629	1235	39,00		

3. Характеристики уточняемого земельного участка с кадастровым номером 13:24:0101066:150

№ п/п	Наименование характеристики земельного участка	Значение характеристики
1	2	3
1	Площадь земельного участка ± величина погрешности определения площади ($P \pm \Delta P$), м ²	654 ± 9
2	Формула, примененная для расчета предельной допустимой погрешности определения площади земельного участка (ΔP), м ²	$3,5 * 0,10 * \sqrt{(654,00)} = 9$
3	Иные сведения	—

1. Сведения о характерных точках границы уточняемого земельного участка с кадастровым номером 13:24:0101066:151

Зона № 1							
Обозначение характерных точек границ	Существующие координаты, м		Уточненные координаты, м		Метод определения координат	Средняя квадратическая погрешность определения координат характерной точки (Mt), м	Формулы, примененные для расчета средней квадратической погрешности определения координат характерной точки (Mt), м
	X	Y	X	Y			
1	2	3	4	5	6	7	8
1236	375 538,36	1 208 903,69	—	—	—	—	—
1239	375 563,82	1 208 894,63	—	—			
1238	375 572,24	1 208 930,68	—	—			
1237	375 548,51	1 208 938,47	—	—			
16636	—	—	375 565,08	1 208 895,58			
16637	—	—	375 575,12	1 208 930,95			
16639	—	—	375 550,71	1 208 938,66			
16642	—	—	375 540,04	1 208 903,36			
16641	—	—	375 554,45	1 208 899,24			
16636	—	—	375 565,08	1 208 895,58			

2. Сведения о частях границ уточняемого земельного участка с кадастровым номером 13:24:0101066:151

Обозначение части границ		Горизонтальное проложение (S), м	Описание прохождения части границ	Отметка о наличии земельного спора о местоположении границ земельного участка
от т.	до т.			
1	2	3	4	5
16636	16637	36,77	—	—
16637	16639	25,60		
16639	16642	36,88		
16642	16641	14,99		
16641	16636	11,24		

3. Характеристики уточняемого земельного участка с кадастровым номером 13:24:0101066:151

№ п/п	Наименование характеристики земельного участка	Значение характеристики
1	2	3
1	Площадь земельного участка ± величина погрешности определения площади ($P \pm \Delta P$), м ²	949 ± 11

1	2	3
2	Формула, примененная для расчета предельной допустимой погрешности определения площади земельного участка (ΔP), м ²	$3,5*0,10*\sqrt{(949,00)} = 11$
3	Иные сведения	—

1. Сведения о характерных точках границы уточняемого земельного участка с кадастровым номером 13:24:0101066:152

Зона № 1

Обозначение характерных точек границ	Существующие координаты, м		Уточненные координаты, м		Метод определения координат	Средняя квадратическая погрешность определения координат характерной точки (Mt), м	Формулы, примененные для расчета средней квадратической погрешности определения координат характерной точки (Mt), м
	X	Y	X	Y			
1	2	3	4	5	6	7	8
1240	375 617,03	1 209 004,00	—	—	—	—	—
1241	375 574,59	1 209 016,08	—	—		—	
1242	375 566,04	1 208 987,30	—	—		—	
1243	375 606,08	1 208 974,21	375 606,08	1 208 974,21		0,10	
1244	375 610,10	1 208 985,21	—	—		—	
16643	—	—	375 610,91	1 208 972,44		—	
16644	—	—	375 613,65	1 208 980,61		—	
16645	—	—	375 613,28	1 208 980,75		—	
1146	—	—	375 618,77	1 208 999,38		0,00	
1145	—	—	375 619,14	1 209 001,92		—	
16646	—	—	375 578,38	1 209 015,55		—	
16647	—	—	375 569,31	1 208 986,23		—	
1243	375 606,08	1 208 974,21	375 606,08	1 208 974,21		0,10	

2. Сведения о частях границ уточняемого земельного участка с кадастровым номером 13:24:0101066:152

Обозначение части границ		Горизонтальное проложение (S), м	Описание прохождения части границ	Отметка о наличии земельного спора о местоположении границ земельного участка
от т.	до т.			
1	2	3	4	5
1243	16643	5,14	—	—
16643	16644	8,62		

1	2	3	4	5
16644	16645	0,40	—	—
16645	1146	19,42		
1146	1145	2,57		
1145	16646	42,98		
16646	16647	30,69		
16647	1243	38,68		

3. Характеристики уточняемого земельного участка с кадастровым номером 13:24:0101066:152

№ п/п	Наименование характеристики земельного участка	Значение характеристики
1	2	3
1	Площадь земельного участка ± величина погрешности определения площади ($P \pm \Delta P$), м ²	1332 ± 13
2	Формула, примененная для расчета предельной допустимой погрешности определения площади земельного участка (ΔP), м ²	$3,5 * 0,10 * \sqrt{(1\ 332,00)} = 13$
3	Иные сведения	—

1. Сведения о характерных точках границы уточняемого земельного участка с кадастровым номером 13:24:0101066:153

Зона № <u>1</u>							
Обозначение характерных точек границ	Существующие координаты, м		Уточненные координаты, м		Метод определения координат	Средняя квадратическая погрешность определения координат характерной точки (Mt), м	Формулы, примененные для расчета средней квадратической погрешности определения координат характерной точки (Mt), м
	X	Y	X	Y			
1	2	3	4	5	6	7	8
1241	375 574,59	1 209 016,08	—	—	—	—	—
1240	375 617,03	1 209 004,00	—	—			
1245	375 624,22	1 209 025,68	—	—			
1246	375 581,69	1 209 038,16	—	—			
1145	—	—	375 619,14	1 209 001,92		0,00	
16648	—	—	375 622,87	1 209 014,16		—	
16649	—	—	375 625,39	1 209 024,24			
16650	—	—	375 610,03	1 209 029,42			
16651	—	—	375 584,28	1 209 037,90			

1	2	3	4	5	6	7	8
16652	—	—	375 577,15	1 209 015,95	—	—	—
16646	—	—	375 578,38	1 209 015,55		—	
1145	—	—	375 619,14	1 209 001,92		0,00	

2. Сведения о частях границ уточняемого земельного участка с кадастровым номером 13:24:0101066:153

Обозначение части границ		Горизонтальное проложение (S), м	Описание прохождения части границ	Отметка о наличии земельного спора о местоположении границ земельного участка
от т.	до т.			
1	2	3	4	5
1145	16648	12,80	—	—
16648	16649	10,39		
16649	16650	16,21		
16650	16651	27,11		
16651	16652	23,08		
16652	16646	1,29		
16646	1145	42,98		

3. Характеристики уточняемого земельного участка с кадастровым номером 13:24:0101066:153

№ п/п	Наименование характеристики земельного участка	Значение характеристики
1	2	3
1	Площадь земельного участка ± величина погрешности определения площади ($P \pm \Delta P$), м ²	1017 ± 11
2	Формула, примененная для расчета предельной допустимой погрешности определения площади земельного участка (ΔP), м ²	$3,5 * 0,10 * \sqrt{(1\ 017,00)} = 11$
3	Иные сведения	—

1. Сведения о характерных точках границы уточняемого земельного участка с кадастровым номером 13:24:0101066:154

Зона № 1

Обозначение характерных точек границ	Существующие координаты, м		Уточненные координаты, м		Метод определения координат	Средняя квадратическая погрешность определения координат характерной точки (Mt), м	Формулы, примененные для расчета средней квадратической погрешности определения координат характерной точки (Mt), м
	X	Y	X	Y			
1	2	3	4	5	6	7	8

1	2	3	4	5	6	7	8
1247	375 631,37	1 209 044,69	—	—	—	—	—
1248	375 609,15	1 209 051,30	—	—			
1249	375 593,00	1 209 056,38	—	—			
1250	375 590,73	1 209 057,10	—	—			
1251	375 584,35	1 209 037,38	—	—			
1245	375 624,22	1 209 025,68	—	—			
1252	375 625,39	1 209 025,28	—	—			
1042	375 627,19	1 209 031,39	—	—			
16649	—	—	375 625,39	1 209 024,24			
16653	—	—	375 627,51	1 209 031,22			
16654	—	—	375 631,16	1 209 044,97			
16655	—	—	375 597,55	1 209 055,30			
16657	—	—	375 592,05	1 209 057,09			
16658	—	—	375 585,86	1 209 037,39			
16650	—	—	375 610,03	1 209 029,42			
16649	—	—	375 625,39	1 209 024,24			

2. Сведения о частях границ уточняемого земельного участка с кадастровым номером 13:24:0101066:154

Обозначение части границ		Горизонтальное проложение (S), м	Описание прохождения части границ	Отметка о наличии земельного спора о местоположении границ земельного участка
от т.	до т.			
1	2	3	4	5
16649	16653	7,29	—	—
16653	16654	14,23		
16654	16655	35,16		
16655	16657	5,78		
16657	16658	20,65		
16658	16650	25,45		
16650	16649	16,21		

3. Характеристики уточняемого земельного участка с кадастровым номером 13:24:0101066:154

№ п/п	Наименование характеристики земельного участка	Значение характеристики
1	2	3
1	Площадь земельного участка ± величина погрешности определения площади ($P \pm \Delta P$), м ²	869 ± 10

1	2	3
2	Формула, примененная для расчета предельной допустимой погрешности определения площади земельного участка (ΔP), м ²	$3,5*0,10*\sqrt{(869,00)} = 10$
3	Иные сведения	—

1. Сведения о характерных точках границы уточняемого земельного участка с кадастровым номером 13:24:0101066:155

Зона № 1

Обозначение характерных точек границ	Существующие координаты, м		Уточненные координаты, м		Метод определения координат	Средняя квадратическая погрешность определения координат характерной точки (Mt), м	Формулы, примененные для расчета средней квадратической погрешности определения координат характерной точки (Mt), м
	X	Y	X	Y			
1	2	3	4	5	6	7	8
16654	—	—	375 631,16	1 209 044,97	—	—	—
16745	375 632,63	1 209 049,29	375 632,63	1 209 049,29			
16659	—	—	375 632,80	1 209 049,79			
1253	375 636,19	1 209 057,10	375 636,19	1 209 057,10			
1254	375 598,05	1 209 070,61	375 598,05	1 209 070,61			
1249	375 593,00	1 209 056,38	—	—			
1248	375 609,15	1 209 051,30	—	—			
1247	375 631,37	1 209 044,69	—	—			
1041	375 632,96	1 209 049,74	—	—			
16661	—	—	375 596,75	1 209 071,08			
16660	—	—	375 592,44	1 209 056,96			
16655	—	—	375 597,55	1 209 055,30			
16654	—	—	375 631,16	1 209 044,97			

2. Сведения о частях границ уточняемого земельного участка с кадастровым номером 13:24:0101066:155

Обозначение части границ		Горизонтальное проложение (S), м	Описание прохождения части границ	Отметка о наличии земельного спора о местоположении границ земельного участка
от т.	до т.			
1	2	3	4	5
16654	16745	4,56	—	—
16745	16659	0,53		

1	2	3	4	5
16659	1253	8,06	—	—
1253	1254	40,46		
1254	16661	1,38		
16661	16660	14,76		
16660	16655	5,37		
16655	16654	35,16		

3. Характеристики уточняемого земельного участка с кадастровым номером 13:24:0101066:155

№ п/п	Наименование характеристики земельного участка	Значение характеристики
1	2	3
1	Площадь земельного участка ± величина погрешности определения площади ($P \pm \Delta P$), м ²	573 ± 8
2	Формула, примененная для расчета предельной допустимой погрешности определения площади земельного участка (ΔP), м ²	$3,5 * 0,10 * \sqrt{(573,00)} = 8$
3	Иные сведения	—

1. Сведения о характерных точках границы уточняемого земельного участка с кадастровым номером 13:24:0101066:156

Зона № <u>1</u>							
Обозначение характерных точек границ	Существующие координаты, м		Уточненные координаты, м		Метод определения координат	Средняя квадратическая погрешность определения координат характерной точки (Mt), м	Формулы, примененные для расчета средней квадратической погрешности определения координат характерной точки (Mt), м
	X	Y	X	Y			
1	2	3	4	5	6	7	8
16662	—	—	375 635,63	1 209 102,71	—	—	—
1255	375 645,46	1 209 131,96	375 645,46	1 209 131,96		0,10	
1256	375 618,84	1 209 138,08	375 618,84	1 209 138,08			
1257	375 609,38	1 209 109,73	375 609,38	1 209 109,73			
1258	375 635,28	1 209 103,05	—	—			
16663	—	—	375 635,61	1 209 102,65		—	
16662	—	—	375 635,63	1 209 102,71		—	

2. Сведения о частях границ уточняемого земельного участка с кадастровым номером 13:24:0101066:156

Обозначение части границ		Горизонтальное проложение (S), м	Описание прохождения части границ	Отметка о наличии земельного спора о местоположении границ земельного участка
от т.	до т.			
1	2	3	4	5
16662	1255	30,86	—	—
1255	1256	27,31		
1256	1257	29,89		
1257	16663	27,17		
16663	16662	0,06		

3. Характеристики уточняемого земельного участка с кадастровым номером 13:24:0101066:156

№ п/п	Наименование характеристики земельного участка	Значение характеристики
1	2	3
1	Площадь земельного участка ± величина погрешности определения площади ($P \pm \Delta P$), м ²	826 ± 10
2	Формула, примененная для расчета предельной допустимой погрешности определения площади земельного участка (ΔP), м ²	$3,5 * 0,10 * \sqrt{(826,00)} = 10$
3	Иные сведения	—

1. Сведения о характерных точках границы уточняемого земельного участка с кадастровым номером 13:24:0101066:286

Зона № 1

Обозначение характерных точек границ	Существующие координаты, м		Уточненные координаты, м		Метод определения координат	Средняя квадратическая погрешность определения координат характерной точки (Mt), м	Формулы, примененные для расчета средней квадратической погрешности определения координат характерной точки (Mt), м
	X	Y	X	Y			
1	2	3	4	5	6	7	8
16664	—	—	375 644,11	1 209 134,79	—	—	—
16665	—	—	375 651,47	1 209 159,29			
16666	—	—	375 628,92	1 209 166,29			
16667	—	—	375 620,33	1 209 140,60			
7571	—	—	375 621,73	1 209 140,27			
1519	375 619,80	1 209 140,72	—	—	—	0,00	—

1	2	3	4	5	6	7	8
1523	375 633,04	1 209 137,57	—	—	—	—	—
1522	375 643,33	1 209 134,96	375 643,33	1 209 134,96		0,30	
1521	375 651,41	1 209 159,19	—	—		—	
1520	375 628,21	1 209 166,16	—	—		—	
16664	—	—	375 644,11	1 209 134,79		—	

2. Сведения о частях границ уточняемого земельного участка с кадастровым номером 13:24:0101066:286

Обозначение части границ		Горизонтальное проложение (S), м	Описание прохождения части границ	Отметка о наличии земельного спора о местоположении границ земельного участка
от т.	до т.			
1	2	3	4	5
16664	16665	25,58	—	—
16665	16666	23,61		
16666	16667	27,09		
16667	7571	1,44		
7571	1522	22,24		
1522	16664	0,80		

3. Характеристики уточняемого земельного участка с кадастровым номером 13:24:0101066:286

№ п/п	Наименование характеристики земельного участка	Значение характеристики
1	2	3
1	Площадь земельного участка ± величина погрешности определения площади ($P \pm \Delta P$), м ²	632 ± 9
2	Формула, примененная для расчета предельной допустимой погрешности определения площади земельного участка (ΔP), м ²	$3,5 * 0,10 * \sqrt{(632,00)} = 9$
3	Иные сведения	—

1. Сведения о характерных точках границы уточняемого земельного участка с кадастровым номером 13:24:0101066:161

Зона № 1

Обозначение характерных точек границ	Существующие координаты, м		Уточненные координаты, м		Метод определения координат	Средняя квадратическая погрешность определения координат характерной точки (Mt), м	Формулы, примененные для расчета средней квадратической погрешности определения координат характерной точки (Mt), м
	X	Y	X	Y			

1	2	3	4	5	6	7	8	
1045	375 658,72	1 209 255,95	—	—	—	—		
1269	375 653,29	1 209 240,19	—	—				
1270	375 695,25	1 209 228,08	—	—				
1271	375 697,68	1 209 234,77	—	—				
1272	375 700,70	1 209 233,94	—	—				
1273	375 703,01	1 209 241,08	—	—				
16685	—	—	375 694,36	1 209 227,85				
16686	—	—	375 696,75	1 209 235,12				
16516	—	—	375 700,26	1 209 233,66				
16518	—	—	375 702,73	1 209 241,16				
1046	—	—	375 684,61	1 209 247,26				0,10
16692	—	—	375 659,05	1 209 255,84				0,30
16691	—	—	375 653,58	1 209 240,06				—
16687	—	—	375 656,50	1 209 238,73				
16688	—	—	375 665,62	1 209 236,40				
16690	—	—	375 680,86	1 209 231,89				
16689	—	—	375 686,99	1 209 230,17				
16685	—	—	375 694,36	1 209 227,85				

2. Сведения о частях границ уточняемого земельного участка с кадастровым номером 13:24:0101066:161

Обозначение части границ		Горизонтальное проложение (S), м	Описание прохождения части границ	Отметка о наличии земельного спора о местоположении границ земельного участка
от т.	до т.			
1	2	3	4	5
16685	16686	7,65	—	—
16686	16516	3,80		
16516	16518	7,90		
16518	1046	19,12		
1046	16692	26,96		
16692	16691	16,70		
16691	16687	3,21		
16687	16688	9,41		
16688	16690	15,89		
16690	16689	6,37		
16689	16685	7,73		

3. Характеристики уточняемого земельного участка с кадастровым номером 13:24:0101066:161

№ п/п	Наименование характеристики земельного участка	Значение характеристики
1	2	3
1	Площадь земельного участка ± величина погрешности определения площади ($P \pm \Delta P$), м ²	711 ± 9
2	Формула, примененная для расчета предельной допустимой погрешности определения площади земельного участка (ΔP), м ²	$3,5 * 0,10 * \sqrt{(711,00)} = 9$
3	Иные сведения	—

1. Сведения о характерных точках границы уточняемого земельного участка с кадастровым номером 13:24:0101066:138

Зона № <u>1</u>							
Обозначение характерных точек границ	Существующие координаты, м		Уточненные координаты, м		Метод определения координат	Средняя квадратическая погрешность определения координат характерной точки (Mt), м	Формулы, примененные для расчета средней квадратической погрешности определения координат характерной точки (Mt), м
	X	Y	X	Y			
1	2	3	4	5	6	7	8
1192	15 743,05	14 387,15	—	—	—	—	—
1198	15 754,66	14 418,66	—	—			
1197	15 762,39	14 423,25	—	—			
1196	15 765,69	14 433,84	—	—			
1195	15 742,35	14 441,54	—	—			
1194	15 727,40	14 397,35	—	—			
1193	15 732,71	14 391,05	—	—			
16771	—	—	375 652,38	1 208 906,71			
16774	—	—	375 645,52	1 208 908,44			
16776	—	—	375 635,26	1 208 879,62			
16777	—	—	375 632,53	1 208 871,12			
16778	—	—	375 633,61	1 208 866,82			
16779	—	—	375 637,13	1 208 862,84			
16780	—	—	375 651,52	1 208 857,42			
16782	—	—	375 662,04	1 208 891,43			
16781	—	—	375 664,08	1 208 890,52			

1	2	3	4	5	6	7	8
16773	—	—	375 667,89	1 208 902,05	—	—	—
16771	—	—	375 652,38	1 208 906,71			

2. Сведения о частях границ уточняемого земельного участка с кадастровым номером 13:24:0101066:138

Обозначение части границ		Горизонтальное проложение (S), м	Описание прохождения части границ	Отметка о наличии земельного спора о местоположении границ земельного участка
от т.	до т.			
1	2	3	4	5
16771	16774	7,07	—	—
16774	16776	30,59		
16776	16777	8,93		
16777	16778	4,43		
16778	16779	5,31		
16779	16780	15,38		
16780	16782	35,60		
16782	16781	2,23		
16781	16773	12,14		
16773	16771	16,19		

3. Характеристики уточняемого земельного участка с кадастровым номером 13:24:0101066:138

№ п/п	Наименование характеристики земельного участка	Значение характеристики
1	2	3
1	Площадь земельного участка ± величина погрешности определения площади ($P \pm \Delta P$), м ²	1024 ± 11
2	Формула, примененная для расчета предельной допустимой погрешности определения площади земельного участка (ΔP), м ²	$3,5 * 0,10 * \sqrt{(1\ 024,00)} = 11$
3	Иные сведения	—

1. Сведения о характерных точках границы уточняемого земельного участка с кадастровым номером 13:24:0101066:139

Зона № 1							
Обозначение характерных точек границ	Существующие координаты, м		Уточненные координаты, м		Метод определения координат	Средняя квадратическая погрешность определения координат характерной точки (Mt), м	Формулы, примененные для расчета средней квадратической погрешности определения координат характерной точки (Mt), м
	X	Y	X	Y			
1	2	3	4	5	6	7	8
1199	375 696,57	1 208 952,07	—	—	—	—	—
1200	375 686,27	1 208 954,82	—	—			
1201	375 683,10	1 208 942,64	—	—			
1202	375 677,73	1 208 944,00	—	—			
1203	375 679,41	1 208 950,08	—	—			
1204	375 682,63	1 208 954,70	—	—			
1205	375 666,60	1 208 959,42	—	—			
1206	375 666,15	1 208 957,79	—	—			
1207	375 660,86	1 208 938,60	—	—			
1208	375 691,13	1 208 929,41	—	—			
16769	—	—	375 684,00	1 208 897,94			
16772	—	—	375 685,56	1 208 905,61			
16770	—	—	375 690,63	1 208 929,01			
2024	—	—	375 660,90	1 208 938,57			
16771	—	—	375 652,38	1 208 906,71			
16773	—	—	375 667,89	1 208 902,05			
16769	—	—	375 684,00	1 208 897,94			
						0,00	
						—	

2. Сведения о частях границ уточняемого земельного участка с кадастровым номером 13:24:0101066:139

Обозначение части границ		Горизонтальное проложение (S), м	Описание прохождения части границ	Отметка о наличии земельного спора о местоположении границ земельного участка
от т.	до т.			
1	2	3	4	5
16769	16772	7,83	—	—
16772	16770	23,94		
16770	2024	31,23		

1	2	3	4	5
2024	16771	32,98	—	—
16771	16773	16,19		
16773	16769	16,63		

3. Характеристики уточняемого земельного участка с кадастровым номером 13:24:0101066:139

№ п/п	Наименование характеристики земельного участка	Значение характеристики
1	2	3
1	Площадь земельного участка ± величина погрешности определения площади ($P \pm \Delta P$), м ²	1039 ± 11
2	Формула, примененная для расчета предельной допустимой погрешности определения площади земельного участка (ΔP), м ²	$3,5 * 0,10 * \sqrt{(1\ 039,00)} = 11$
3	Иные сведения	—

1. Сведения о характерных точках границы уточняемого земельного участка с кадастровым номером 13:24:0101066:135

Зона № 1

Обозначение характерных точек границ	Существующие координаты, м		Уточненные координаты, м		Метод определения координат	Средняя квадратическая погрешность определения координат характерной точки (Mt), м	Формулы, примененные для расчета средней квадратической погрешности определения координат характерной точки (Mt), м
	X	Y	X	Y			
1	2	3	4	5	6	7	8
1101	375 705,62	1 208 989,69	—	—	—	—	—
1178	375 676,65	1 208 998,46	—	—			
1179	375 671,86	1 208 979,29	—	—			
1180	375 688,46	1 208 976,41	—	—			
1181	375 692,04	1 208 976,20	—	—			
1182	375 700,43	1 208 973,55	—	—			
16752	—	—	375 674,09	1 208 980,54			
16756	—	—	375 681,49	1 208 978,60			
16757	—	—	375 681,28	1 208 977,96			
16753	—	—	375 689,22	1 208 975,57			
16754	—	—	375 688,95	1 208 974,81			
16755	—	—	375 701,39	1 208 971,08			

1	2	3	4	5	6	7	8	
921	—	—	375 706,32	1 208 989,48	—	0,10	—	
919	—	—	375 714,89	1 209 019,71		—		—
16693	—	—	375 714,98	1 209 020,01				
16694	—	—	375 685,84	1 209 028,75				
16695	—	—	375 677,39	1 208 998,22				
1101	375 705,62	1 208 989,69	375 705,62	1 208 989,69				0,10
1112	375 676,50	1 208 998,50	—	—				—
1111	375 676,72	1 208 999,28	—	—				
1110	375 677,00	1 208 999,21	—	—				
1109	375 677,07	1 208 999,43	—	—				
1108	375 676,78	1 208 999,51	—	—				
1107	375 678,43	1 209 005,36	—	—				
1106	375 681,83	1 209 017,09	—	—				
1105	375 683,66	1 209 023,44	—	—				
1104	375 685,31	1 209 028,96	—	—				
1103	375 714,28	1 209 020,13	—	—				
1102	375 707,47	1 208 996,69	—	—				
921	—	—	375 706,32	1 208 989,48	0,10			

2. Сведения о частях границ уточняемого земельного участка с кадастровым номером 13:24:0101066:1307

Обозначение части границ		Горизонтальное проложение (S), м	Описание прохождения части границ	Отметка о наличии земельного спора о местоположении границ земельного участка
от т.	до т.			
1	2	3	4	5
921	919	31,42	—	—
919	16693	0,31		
16693	16694	30,42		
16694	16695	31,68		
16695	1101	29,49		
1101	921	0,73		

3. Характеристики уточняемого земельного участка с кадастровым номером 13:24:0101066:1307

№ п/п	Наименование характеристики земельного участка	Значение характеристики
1	2	3
1	Площадь земельного участка ± величина погрешности определения площади (P ± ΔP), м²	961 ± 11

1	2	3
2	Формула, примененная для расчета предельной допустимой погрешности определения площади земельного участка (ΔP), м ²	$3,5*0,10*\sqrt{(961,00)} = 11$
3	Иные сведения	—

1. Сведения о характерных точках границы уточняемого земельного участка с кадастровым номером 13:24:0101066:143

Зона № 1

Обозначение характерных точек границ	Существующие координаты, м		Уточненные координаты, м		Метод определения координат	Средняя квадратическая погрешность определения координат характерной точки (Mt), м	Формулы, примененные для расчета средней квадратической погрешности определения координат характерной точки (Mt), м
	X	Y	X	Y			
1	2	3	4	5	6	7	8
1103	375 714,28	1 209 020,13	—	—	—	—	—
1215	375 721,59	1 209 044,89	—	—			
1186	375 692,47	1 209 052,37	—	—			
1216	375 685,39	1 209 028,94	—	—			
16696	—	—	375 714,76	1 209 020,08			
16697	—	—	375 721,63	1 209 044,33			
16698	—	—	375 692,51	1 209 052,47			
16699	—	—	375 685,48	1 209 028,87			
16694	—	—	375 685,84	1 209 028,75			
16696	—	—	375 714,76	1 209 020,08			

2. Сведения о частях границ уточняемого земельного участка с кадастровым номером 13:24:0101066:143

Обозначение части границ		Горизонтальное проложение (S), м	Описание прохождения части границ	Отметка о наличии земельного спора о местоположении границ земельного участка
от т.	до т.			
1	2	3	4	5
16696	16697	25,20	—	—
16697	16698	30,24		
16698	16699	24,62		
16699	16694	0,38		
16694	16696	30,19		

3. Характеристики уточняемого земельного участка с кадастровым номером 13:24:0101066:143

№ п/п	Наименование характеристики земельного участка	Значение характеристики
1	2	3
1	Площадь земельного участка ± величина погрешности определения площади ($P \pm \Delta P$), м ²	758 ± 10
2	Формула, примененная для расчета предельной допустимой погрешности определения площади земельного участка (ΔP), м ²	$3,5 * 0,10 * \sqrt{(758,00)} = 10$
3	Иные сведения	—

1. Сведения о характерных точках границы уточняемого земельного участка с кадастровым номером 13:24:0101066:137

Зона № <u>1</u>							
Обозначение характерных точек границ	Существующие координаты, м		Уточненные координаты, м		Метод определения координат	Средняя квадратическая погрешность определения координат характерной точки (Mt), м	Формулы, примененные для расчета средней квадратической погрешности определения координат характерной точки (Mt), м
	X	Y	X	Y			
1	2	3	4	5	6	7	8
16700	—	—	375 716,94	1 209 045,64	—	—	—
16697	375 721,63	1 209 044,33	375 721,63	1 209 044,33			
16702	—	—	375 721,13	1 209 046,00			
16703	—	—	375 724,28	1 209 057,41			
16704	—	—	375 727,25	1 209 070,04			
848	375 726,31	1 209 070,26	375 726,31	1 209 070,26		0,30	
1183	375 716,76	1 209 073,04	—	—		—	
16706	—	—	375 716,59	1 209 072,66		0,10	
1184	375 715,99	1 209 070,72	375 715,99	1 209 070,72			
1185	375 699,99	1 209 076,40	—	—		—	
1186	375 692,47	1 209 052,37	—	—			
1187	375 720,17	1 209 045,25	—	—			
1188	375 720,50	1 209 046,39	—	—			
1189	375 722,16	1 209 052,15	—	—			
1190	375 723,63	1 209 057,23	—	—			
1191	375 725,04	1 209 061,37	—	—			

1	2	3	4	5	6	7	8
846	375 725,39	1 209 061,47	—	—			
847	375 727,57	1 209 068,11	—	—			
16705	—	—	375 699,67	1 209 075,76			
16698	—	—	375 692,51	1 209 052,47			
16700	—	—	375 716,94	1 209 045,64			

2. Сведения о частях границ уточняемого земельного участка с кадастровым номером 13:24:0101066:137

Обозначение части границ		Горизонтальное проложение (S), м	Описание прохождения части границ	Отметка о наличии земельного спора о местоположении границ земельного участка
от т.	до т.			
1	2	3	4	5
16700	16697	4,87	—	—
16697	16702	1,74		
16702	16703	11,84		
16703	16704	12,97		
16704	848	0,97		
848	16706	10,01		
16706	1184	2,03		
1184	16705	17,08		
16705	16698	24,37		
16698	16700	25,37		

3. Характеристики уточняемого земельного участка с кадастровым номером 13:24:0101066:137

№ п/п	Наименование характеристики земельного участка	Значение характеристики
1	2	3
1	Площадь земельного участка ± величина погрешности определения площади ($P \pm \Delta P$), м ²	719 ± 9
2	Формула, примененная для расчета предельной допустимой погрешности определения площади земельного участка (ΔP), м ²	$3,5 * 0,10 * \sqrt{(719,00)} = 9$
3	Иные сведения	—

1. Сведения о характерных точках границы уточняемого земельного участка с кадастровым номером 13:24:0101066:141

Зона № 1							
Обозначение характерных точек границ	Существующие координаты, м		Уточненные координаты, м		Метод определения координат	Средняя квадратическая погрешность определения координат характерной точки (Mt), м	Формулы, примененные для расчета средней квадратической погрешности определения координат характерной точки (Mt), м
	X	Y	X	Y			
1	2	3	4	5	6	7	8
16704	—	—	375 727,25	1 209 070,04	—	—	—
16707	—	—	375 728,61	1 209 075,84			
16708	—	—	375 729,81	1 209 079,54			
16709	—	—	375 730,74	1 209 083,96			
849	375 732,03	1 209 089,92	375 732,03	1 209 089,92		0,30	
1213	375 735,22	1 209 101,77	—	—		—	
1214	375 709,75	1 209 109,62	—	—			
1185	375 699,99	1 209 076,40	—	—		0,10	
1220	—	—	375 734,89	1 209 101,87			
16710	—	—	375 709,84	1 209 108,94		—	
16711	—	—	375 700,02	1 209 075,65			
1184	375 715,99	1 209 070,72	375 715,99	1 209 070,72		0,10	
1183	375 716,76	1 209 073,04	—	—		—	
848	375 726,31	1 209 070,26	—	—			
16706	—	—	375 716,59	1 209 072,66			
16704	—	—	375 727,25	1 209 070,04			

2. Сведения о частях границ уточняемого земельного участка с кадастровым номером 13:24:0101066:141

Обозначение части границ		Горизонтальное проложение (S), м	Описание прохождения части границ	Отметка о наличии земельного спора о местоположении границ земельного участка
от т.	до т.			
1	2	3	4	5
16704	16707	5,96	—	—
16707	16708	3,89		
16708	16709	4,52		
16709	849	6,10		

1	2	3	4	5	6	7	8
16710	—	—	375 709,84	1 209 108,94	—	—	—
1220	375 734,89	1 209 101,87	375 734,89	1 209 101,87		0,10	
898	—	—	375 734,94	1 209 102,07		0,30	
1221	375 736,75	1 209 109,97	375 736,75	1 209 109,97		0,10	
896	375 739,59	1 209 120,96	—	—		—	
16612	—	—	375 740,13	1 209 120,77		—	
1217	375 742,72	1 209 132,58	375 742,72	1 209 132,58		0,10	

2. Сведения о частях границ уточняемого земельного участка с кадастровым номером 13:24:0101066:145

Обозначение части границ		Горизонтальное проложение (S), м	Описание прохождения части границ	Отметка о наличии земельного спора о местоположении границ земельного участка
от т.	до т.			
1	2	3	4	5
1217	16712	0,77	—	—
16712	16713	10,40		
16713	16714	8,98		
16714	16715	2,32		
16715	16716	5,57		
16716	16710	30,29		
16710	1220	26,03		
1220	898	0,21		
898	1221	8,10		
1221	16612	11,32		
16612	1217	12,09		

3. Характеристики уточняемого земельного участка с кадастровым номером 13:24:0101066:145

№ п/п	Наименование характеристики земельного участка	Значение характеристики
1	2	3
1	Площадь земельного участка ± величина погрешности определения площади ($P \pm \Delta P$), м ²	817 ± 10
2	Формула, примененная для расчета предельной допустимой погрешности определения площади земельного участка (ΔP), м ²	$3,5 * 0,10 * \sqrt{(817,00)} = 10$
3	Иные сведения	—

1. Сведения о характерных точках границы уточняемого земельного участка с кадастровым номером 13:24:0101066:220

Зона № 1							
Обозначение характерных точек границ	Существующие координаты, м		Уточненные координаты, м		Метод определения координат	Средняя квадратическая погрешность определения координат характерной точки (Mt), м	Формулы, примененные для расчета средней квадратической погрешности определения координат характерной точки (Mt), м
	X	Y	X	Y			
1	2	3	4	5	6	7	8
1414	15 815,84	14 685,04	—	—	—	—	—
1415	15 842,59	14 677,64	—	—			
1416	15 849,34	14 699,67	—	—			
1417	15 822,35	14 707,31	—	—			
16712	—	—	375 742,88	1 209 133,33		0,00	
1581	—	—	375 743,48	1 209 135,39			
1580	—	—	375 749,46	1 209 153,66		—	
16717	—	—	375 722,48	1 209 162,86			
16719	—	—	375 715,12	1 209 139,05		0,10	
496	—	—	375 716,74	1 209 138,54			
16716	—	—	375 718,37	1 209 138,00		—	
16715	—	—	375 723,65	1 209 136,23			
16714	—	—	375 724,20	1 209 138,48			
16713	—	—	375 732,92	1 209 136,33			
16712	—	—	375 742,88	1 209 133,33			

2. Сведения о частях границ уточняемого земельного участка с кадастровым номером 13:24:0101066:220

Обозначение части границ		Горизонтальное проложение (S), м	Описание прохождения части границ	Отметка о наличии земельного спора о местоположении границ земельного участка
от т.	до т.			
1	2	3	4	5
16712	1581	2,15	—	—
1581	1580	19,22		
1580	16717	28,51		
16717	16719	24,92		
16719	496	1,70		

1	2	3	4	5
496	16716	1,72	—	—
16716	16715	5,57		
16715	16714	2,32		
16714	16713	8,98		
16713	16712	10,40		

3. Характеристики уточняемого земельного участка с кадастровым номером 13:24:0101066:220

№ п/п	Наименование характеристики земельного участка	Значение характеристики
1	2	3
1	Площадь земельного участка ± величина погрешности определения площади ($P \pm \Delta P$), м ²	645 ± 9
2	Формула, примененная для расчета предельной допустимой погрешности определения площади земельного участка (ΔP), м ²	$3,5 * 0,10 * \sqrt{(645,00)} = 9$
3	Иные сведения	—

1. Сведения о характерных точках границы уточняемого земельного участка с кадастровым номером 13:24:0101066:46

Зона № <u>1</u>							
Обозначение характерных точек границ	Существующие координаты, м		Уточненные координаты, м		Метод определения координат	Средняя квадратическая погрешность определения координат характерной точки (Mt), м	Формулы, примененные для расчета средней квадратической погрешности определения координат характерной точки (Mt), м
	X	Y	X	Y			
1	2	3	4	5	6	7	8
2230	375 621,72	1 208 893,23	—	—	—	—	—
2231	375 627,02	1 208 913,31	—	—			
2232	375 625,33	1 208 914,85	—	—			
2233	375 594,29	1 208 924,38	—	—			
2234	375 587,40	1 208 901,69	—	—			
16721	—	—	375 587,22	1 208 902,94			
16720	—	—	375 601,28	1 208 899,08			
16722	—	—	375 618,55	1 208 894,56			
16726	—	—	375 620,81	1 208 893,93			
16727	—	—	375 626,92	1 208 913,55			

1	2	3	4	5	6	7	8
1113	375 640,25	1 208 946,12	—	—	—	—	—
1114	375 605,59	1 208 954,88	—	—			
1115	375 600,12	1 208 934,88	—	—			
1116	375 632,89	1 208 922,67	—	—			
16728	—	—	375 633,52	1 208 922,97			
16729	—	—	375 640,26	1 208 945,39			
16730	—	—	375 632,45	1 208 947,73			
16731	—	—	375 605,94	1 208 954,82			
16732	—	—	375 600,26	1 208 934,32			
16728	—	—	375 633,52	1 208 922,97			

2. Сведения о частях границ уточняемого земельного участка с кадастровым номером 13:24:0101066:132

Обозначение части границ		Горизонтальное проложение (S), м	Описание прохождения части границ	Отметка о наличии земельного спора о местоположении границ земельного участка
от т.	до т.			
1	2	3	4	5
16728	16729	23,41	—	—
16729	16730	8,15		
16730	16731	27,44		
16731	16732	21,27		
16732	16728	35,14		

3. Характеристики уточняемого земельного участка с кадастровым номером 13:24:0101066:132

№ п/п	Наименование характеристики земельного участка	Значение характеристики
1	2	3
1	Площадь земельного участка ± величина погрешности определения площади ($P \pm \Delta P$), м ²	793 ± 10
2	Формула, примененная для расчета предельной допустимой погрешности определения площади земельного участка (ΔP), м ²	$3,5 * 0,10 * \sqrt{(793,00)} = 10$
3	Иные сведения	—

1. Сведения о характерных точках границы уточняемого земельного участка с кадастровым номером 13:24:0101066:282

Зона № 1							
Обозначение характерных точек границ	Существующие координаты, м		Уточненные координаты, м		Метод определения координат	Средняя квадратическая погрешность определения координат характерной точки (Mt), м	Формулы, примененные для расчета средней квадратической погрешности определения координат характерной точки (Mt), м
	X	Y	X	Y			
1	2	3	4	5	6	7	8
1503	375 635,08	1 208 949,78	—	—	—	—	—
1504	375 644,05	1 208 973,10	—	—			
1244	375 610,10	1 208 985,21	—	—			
1279	375 601,11	1 208 960,60	—	—			
16735	—	—	375 640,04	1 208 945,46			
16733	—	—	375 647,33	1 208 969,61			
16737	—	—	375 640,16	1 208 971,65			
16736	—	—	375 624,94	1 208 976,55			
16644	—	—	375 613,65	1 208 980,61			
16643	—	—	375 610,91	1 208 972,44			
16734	—	—	375 608,11	1 208 963,50			
16731	—	—	375 605,94	1 208 954,82			
16730	—	—	375 632,45	1 208 947,73			
16735	—	—	375 640,04	1 208 945,46			

2. Сведения о частях границ уточняемого земельного участка с кадастровым номером 13:24:0101066:282

Обозначение части границ		Горизонтальное проложение (S), м	Описание прохождения части границ	Отметка о наличии земельного спора о местоположении границ земельного участка
от т.	до т.			
1	2	3	4	5
16735	16733	25,23	—	—
16733	16737	7,45		
16737	16736	15,99		
16736	16644	12,00		
16644	16643	8,62		
16643	16734	9,37		

1	2	3	4	5
16734	16731	8,95	—	—
16731	16730	27,44		
16730	16735	7,92		

3. Характеристики уточняемого земельного участка с кадастровым номером 13:24:0101066:282

№ п/п	Наименование характеристики земельного участка	Значение характеристики
1	2	3
1	Площадь земельного участка ± величина погрешности определения площади ($P \pm \Delta P$), м ²	917 ± 11
2	Формула, примененная для расчета предельной допустимой погрешности определения площади земельного участка (ΔP), м ²	$3,5 * 0,10 * \sqrt{(917,00)} = 11$
3	Иные сведения	—

1. Сведения о характерных точках границы уточняемого земельного участка с кадастровым номером 13:24:0101066:76

Зона № 1

Обозначение характерных точек границ	Существующие координаты, м		Уточненные координаты, м		Метод определения координат	Средняя квадратическая погрешность определения координат характерной точки (Mt), м	Формулы, примененные для расчета средней квадратической погрешности определения координат характерной точки (Mt), м
	X	Y	X	Y			
1	2	3	4	5	6	7	8
2289	15 748,28	14 503,43	—	—	—	—	—
2290	15 754,30	14 523,57	—	—			
2291	15 719,92	14 533,41	—	—			
2292	15 714,02	14 514,20	—	—			
16645	—	—	375 613,28	1 208 980,75			
16644	—	—	375 613,65	1 208 980,61			
16736	—	—	375 624,94	1 208 976,55			
16737	—	—	375 640,16	1 208 971,65			
16733	—	—	375 647,33	1 208 969,61			
16739	—	—	375 647,60	1 208 969,54			
16738	—	—	375 653,53	1 208 989,17			
1148	—	—	375 648,78	1 208 990,67			

1	2	3	4	5	6	7	8
1147	—	—	375 636,17	1 208 994,60	—	0,00	—
1146	—	—	375 618,77	1 208 999,38		—	
16645	—	—	375 613,28	1 208 980,75		—	

2. Сведения о частях границ уточняемого земельного участка с кадастровым номером 13:24:0101066:76

Обозначение части границ		Горизонтальное проложение (S), м	Описание прохождения части границ	Отметка о наличии земельного спора о местоположении границ земельного участка
от т.	до т.			
1	2	3	4	5
16645	16644	0,40	—	—
16644	16736	12,00		
16736	16737	15,99		
16737	16733	7,45		
16733	16739	0,28		
16739	16738	20,51		
16738	1148	4,98		
1148	1147	13,21		
1147	1146	18,04		
1146	16645	19,42		

3. Характеристики уточняемого земельного участка с кадастровым номером 13:24:0101066:76

№ п/п	Наименование характеристики земельного участка	Значение характеристики
1	2	3
1	Площадь земельного участка ± величина погрешности определения площади ($P \pm \Delta P$), м ²	737 ± 10
2	Формула, примененная для расчета предельной допустимой погрешности определения площади земельного участка (ΔP), м ²	$3,5 * 0,10 * \sqrt{(737,00)} = 10$
3	Иные сведения	—

1. Сведения о характерных точках границы уточняемого земельного участка с кадастровым номером 13:24:0101066:133

Зона № 1							
Обозначение характерных точек границ	Существующие координаты, м		Уточненные координаты, м		Метод определения координат	Средняя квадратическая погрешность определения координат характерной точки (Mt), м	Формулы, примененные для расчета средней квадратической погрешности определения координат характерной точки (Mt), м
	X	Y	X	Y			
1	2	3	4	5	6	7	8
1145	375 619,14	1 209 001,92	375 619,14	1 209 001,92	—	0,00	—
1146	375 618,77	1 208 999,38	375 618,77	1 208 999,38			
1147	375 636,17	1 208 994,60	375 636,17	1 208 994,60			
1148	375 648,78	1 208 990,67	375 648,78	1 208 990,67		0,10	
1035	375 652,69	1 209 006,09	375 652,69	1 209 006,09			
1034	375 649,48	1 209 006,85	375 649,48	1 209 006,85			
1033	375 639,35	1 209 009,06	375 639,35	1 209 009,06			
1032	—	—	375 632,95	1 209 010,33		0,00	
1144	375 622,66	1 209 012,36	375 622,66	1 209 012,36			
16740	—	—	375 622,34	1 209 012,42		—	
1145	375 619,14	1 209 001,92	375 619,14	1 209 001,92		0,00	

2. Сведения о частях границ уточняемого земельного участка с кадастровым номером 13:24:0101066:133

Обозначение части границ		Горизонтальное проложение (S), м	Описание прохождения части границ	Отметка о наличии земельного спора о местоположении границ земельного участка
от т.	до т.			
1	2	3	4	5
1145	1146	2,57	—	—
1146	1147	18,04		
1147	1148	13,21		
1148	1035	15,91		
1035	1034	3,30		
1034	1033	10,37		
1033	1032	6,52		
1032	1144	10,49		
1144	16740	0,33		

1	2	3	4	5
16740	1145	10,98	—	—

3. Характеристики уточняемого земельного участка с кадастровым номером 13:24:0101066:133

№ п/п	Наименование характеристики земельного участка	Значение характеристики
1	2	3
1	Площадь земельного участка ± величина погрешности определения площади ($P \pm \Delta P$), м ²	459 ± 7
2	Формула, примененная для расчета предельной допустимой погрешности определения площади земельного участка (ΔP), м ²	$3,5 * 0,10 * \sqrt{(459,00)} = 7$
3	Иные сведения	—

1. Сведения о характерных точках границы уточняемого земельного участка с кадастровым номером 13:24:0101066:127

Зона № 1

Обозначение характерных точек границ	Существующие координаты, м		Уточненные координаты, м		Метод определения координат	Средняя квадратическая погрешность определения координат характерной точки (Mt), м	Формулы, примененные для расчета средней квадратической погрешности определения координат характерной точки (Mt), м
	X	Y	X	Y			
1	2	3	4	5	6	7	8
1037	375 661,44	1 209 020,27	—	—	—	—	—
1038	375 666,53	1 209 036,80	—	—			
1039	375 646,27	1 209 043,29	—	—			
1040	375 646,89	1 209 045,43	—	—			
1041	375 632,96	1 209 049,74	—	—			
1042	375 627,19	1 209 031,39	—	—			
16653	—	—	375 627,51	1 209 031,22			
16741	—	—	375 662,22	1 209 020,68			
16746	—	—	375 666,84	1 209 036,39			
16742	—	—	375 661,91	1 209 037,88			
16743	—	—	375 647,59	1 209 041,88			
16748	—	—	375 647,87	1 209 042,78			
16744	—	—	375 645,72	1 209 043,47			
16747	—	—	375 646,24	1 209 045,12			

1	2	3	4	5	6	7	8
16745	—	—	375 632,63	1 209 049,29	—	—	—
16654	—	—	375 631,16	1 209 044,97			
16653	—	—	375 627,51	1 209 031,22			

2. Сведения о частях границ уточняемого земельного участка с кадастровым номером 13:24:0101066:127

Обозначение части границ		Горизонтальное проложение (S), м	Описание прохождения части границ	Отметка о наличии земельного спора о местоположении границ земельного участка
от т. 1	до т. 2			
1	2	3	4	5
16653	16741	36,28	—	—
16741	16746	16,38		
16746	16742	5,15		
16742	16743	14,87		
16743	16748	0,94		
16748	16744	2,26		
16744	16747	1,73		
16747	16745	14,23		
16745	16654	4,56		
16654	16653	14,23		

3. Характеристики уточняемого земельного участка с кадастровым номером 13:24:0101066:127

№ п/п	Наименование характеристики земельного участка	Значение характеристики
1	2	3
1	Площадь земельного участка ± величина погрешности определения площади ($P \pm \Delta P$), м ²	630 ± 9
2	Формула, примененная для расчета предельной допустимой погрешности определения площади земельного участка (ΔP), м ²	$3,5 * 0,10 * \sqrt{(630,00)} = 9$
3	Иные сведения	—

1. Сведения о характерных точках границы уточняемого земельного участка с кадастровым номером 13:24:0101066:63

Зона № 1							
Обозначение характерных точек границ	Существующие координаты, м		Уточненные координаты, м		Метод определения координат	Средняя квадратическая погрешность определения координат характерной точки (Mt), м	Формулы, примененные для расчета средней квадратической погрешности определения координат характерной точки (Mt), м
	X	Y	X	Y			
1	2	3	4	5	6	7	8
2266	375 867,86	1 209 005,83	—	—	—	—	—
834	375 835,40	1 209 013,90	—	—			
833	375 829,54	1 208 987,46	—	—			
2267	375 862,17	1 208 977,57	—	—			
16783	—	—	375 863,00	1 208 978,49		0,10	
1121	—	—	375 868,38	1 209 006,77			
1120	—	—	375 836,09	1 209 014,90		—	
16784	—	—	375 830,34	1 208 988,23			
16783	—	—	375 863,00	1 208 978,49			

2. Сведения о частях границ уточняемого земельного участка с кадастровым номером 13:24:0101066:63

Обозначение части границ		Горизонтальное проложение (S), м	Описание прохождения части границ	Отметка о наличии земельного спора о местоположении границ земельного участка
от т.	до т.			
1	2	3	4	5
16783	1121	28,79	—	—
1121	1120	33,30		
1120	16784	27,28		
16784	16783	34,08		

3. Характеристики уточняемого земельного участка с кадастровым номером 13:24:0101066:63

№ п/п	Наименование характеристики земельного участка	Значение характеристики
1	2	3
1	Площадь земельного участка ± величина погрешности определения площади ($P \pm \Delta P$), м ²	942 ± 11

1	2	3
2	Формула, примененная для расчета предельной допустимой погрешности определения площади земельного участка (ΔP), м ²	$3,5*0,10*\sqrt{(942,00)} = 11$
3	Иные сведения	—

1. Сведения о характерных точках границы уточняемого земельного участка с кадастровым номером 13:24:0101066:269

Зона № 1

Обозначение характерных точек границ	Существующие координаты, м		Уточненные координаты, м		Метод определения координат	Средняя квадратическая погрешность определения координат характерной точки (Mt), м	Формулы, примененные для расчета средней квадратической погрешности определения координат характерной точки (Mt), м		
	X	Y	X	Y					
1	2	3	4	5	6	7	8		
968	—	—	375 841,04	1 209 040,93	—	0,10	—		
972	375 838,82	1 209 033,57	375 838,82	1 209 033,57					
971	375 838,37	1 209 030,77	375 838,37	1 209 030,77					
1118	375 848,36	1 209 028,17	—	—					
1117	375 871,60	1 209 022,51	—	—					
1456	375 873,44	1 209 032,35	—	—					
973	375 840,89	1 209 040,62	—	—					
16785	—	—	375 871,33	1 209 022,59					
16786	—	—	375 873,11	1 209 032,98					
16787	—	—	375 849,28	1 209 038,45					
16788	—	—	375 845,66	1 209 039,10					
968	—	—	375 841,04	1 209 040,93				0,10	—

2. Сведения о частях границ уточняемого земельного участка с кадастровым номером 13:24:0101066:269

Обозначение части границ		Горизонтальное проложение (S), м	Описание прохождения части границ	Отметка о наличии земельного спора о местоположении границ земельного участка
от т.	до т.			
1	2	3	4	5
968	972	7,69	—	—
972	971	2,84		
971	16785	33,96		

1	2	3	4	5
16785	16786	10,54	—	—
16786	16787	24,45		
16787	16788	3,68		
16788	968	4,97		

3. Характеристики уточняемого земельного участка с кадастровым номером 13:24:0101066:269

№ п/п	Наименование характеристики земельного участка	Значение характеристики
1	2	3
1	Площадь земельного участка ± величина погрешности определения площади ($P \pm \Delta P$), м ²	345 ± 7
2	Формула, примененная для расчета предельной допустимой погрешности определения площади земельного участка (ΔP), м ²	$3,5 * 0,10 * \sqrt{(345,00)} = 7$
3	Иные сведения	—

1. Сведения о характерных точках границы уточняемого земельного участка с кадастровым номером 13:24:0101066:99

Зона № <u>1</u>							
Обозначение характерных точек границ	Существующие координаты, м		Уточненные координаты, м		Метод определения координат	Средняя квадратическая погрешность определения координат характерной точки (Mt), м	Формулы, примененные для расчета средней квадратической погрешности определения координат характерной точки (Mt), м
	X	Y	X	Y			
1	2	3	4	5	6	7	8
16793	—	—	375 872,36	1 209 033,15	—	—	—
16789	—	—	375 874,07	1 209 041,34		0,10	
8	375 868,40	1 209 042,85	375 868,40	1 209 042,85		—	
7	375 852,88	1 209 046,79	—	—		—	
16790	—	—	375 850,52	1 209 047,02		—	
16791	—	—	375 847,96	1 209 047,62		0,10	
6	375 838,43	1 209 050,72	375 838,43	1 209 050,72		—	
2398	375 838,06	1 209 045,24	—	—		—	
2399	375 837,60	1 209 042,21	—	—		—	
2400	375 841,51	1 209 041,55	—	—		—	
2401	375 849,82	1 209 038,78	—	—		—	

1	2	3	4	5	6	7	8
2402	375 866,84	1 209 034,77	—	—	—	—	—
2403	375 874,11	1 209 033,22	—	—			
9	375 875,38	1 209 041,53	—	—			
5	—	—	375 838,07	1 209 050,83		0,10	
16792	—	—	375 837,66	1 209 048,66		—	
16789	—	—	375 837,80	1 209 045,28			
16790	—	—	375 837,29	1 209 042,72		0,10	
968	—	—	375 841,04	1 209 040,93			
16788	—	—	375 845,66	1 209 039,10		—	
16787	—	—	375 849,28	1 209 038,45			
16793	—	—	375 872,36	1 209 033,15			

2. Сведения о частях границ уточняемого земельного участка с кадастровым номером 13:24:0101066:99

Обозначение части границ		Горизонтальное проложение (S), м	Описание прохождения части границ	Отметка о наличии земельного спора о местоположении границ земельного участка
от т.	до т.			
1	2	3	4	5
16793	16789	8,37	—	—
16789	8	5,87		
8	16790	18,36		
16790	16791	2,63		
16791	6	10,02		
6	5	0,38		
5	16792	2,21		
16792	16789	3,38		
16789	16790	2,61		
16790	968	4,16		
968	16788	4,97		
16788	16787	3,68		
16787	16793	23,68		

3. Характеристики уточняемого земельного участка с кадастровым номером 13:24:0101066:99

№ п/п	Наименование характеристики земельного участка	Значение характеристики
1	2	3
1	Площадь земельного участка ± величина погрешности определения площади ($P \pm \Delta P$), м ²	314 ± 6

1	2	3
2	Формула, примененная для расчета предельной допустимой погрешности определения площади земельного участка (ΔP), м ²	$3,5*0,10*\sqrt{(314,00)} = 6$
3	Иные сведения	—

1. Сведения о характерных точках границы уточняемого земельного участка с кадастровым номером 13:24:0101066:100

Зона № 1

Обозначение характерных точек границ	Существующие координаты, м		Уточненные координаты, м		Метод определения координат	Средняя квадратическая погрешность определения координат характерной точки (Mt), м	Формулы, примененные для расчета средней квадратической погрешности определения координат характерной точки (Mt), м	
	X	Y	X	Y				
1	2	3	4	5	6	7	8	
4	375 840,02	1 209 058,93	375 840,02	1 209 058,93	—	0,10	—	
5	375 838,07	1 209 050,83	375 838,07	1 209 050,83				
6	375 838,43	1 209 050,72	—	—				
7	375 852,88	1 209 046,79	—	—				
16791	—	—	375 847,96	1 209 047,62				
16790	—	—	375 850,52	1 209 047,02				
8	375 868,40	1 209 042,85	375 868,40	1 209 042,85				
9	375 875,38	1 209 041,53	—	—				
1	375 877,30	1 209 049,97	—	—				
2	375 869,20	1 209 052,10	—	—				
3	375 859,12	1 209 054,49	—	—				
16789	—	—	375 874,07	1 209 041,34				
16795	—	—	375 874,25	1 209 041,30				
16796	—	—	375 876,09	1 209 050,48				
16797	—	—	375 870,78	1 209 051,83				
4	375 840,02	1 209 058,93	375 840,02	1 209 058,93				
						0,10		

2. Сведения о частях границ уточняемого земельного участка с кадастровым номером 13:24:0101066:100

Обозначение части границ		Горизонтальное проложение (S), м	Описание прохождения части границ	Отметка о наличии земельного спора о местоположении границ земельного участка
от т.	до т.			

1	2	3	4	5
4	5	8,33	—	—
5	16791	10,40		
16791	16790	2,63		
16790	8	18,36		
8	16789	5,87		
16789	16795	0,18		
16795	16796	9,36		
16796	16797	5,48		
16797	4	31,57		

3. Характеристики уточняемого земельного участка с кадастровым номером 13:24:0101066:100

№ п/п	Наименование характеристики земельного участка	Значение характеристики
1	2	3
1	Площадь земельного участка ± величина погрешности определения площади ($P \pm \Delta P$), м ²	340 ± 6
2	Формула, примененная для расчета предельной допустимой погрешности определения площади земельного участка (ΔP), м ²	$3,5 * 0,10 * \sqrt{(340,00)} = 6$
3	Иные сведения	—

1. Сведения о характерных точках границы уточняемого земельного участка с кадастровым номером 13:24:0101066:101

Зона № 1

Обозначение характерных точек границ	Существующие координаты, м		Уточненные координаты, м		Метод определения координат	Средняя квадратическая погрешность определения координат характерной точки (Mt), м	Формулы, примененные для расчета средней квадратической погрешности определения координат характерной точки (Mt), м
	X	Y	X	Y			
1	2	3	4	5	6	7	8
12	375 841,65	1 209 065,23	375 841,65	1 209 065,23	—	0,10	—
13	375 840,93	1 209 062,10	375 840,93	1 209 062,10			
4	375 840,02	1 209 058,93	375 840,02	1 209 058,93			
3	375 859,12	1 209 054,49	—	—			
2	375 869,20	1 209 052,10	—	—			
14	375 880,02	1 209 049,25	—	—			

1	2	3	4	5	6	7	8
10	375 881,82	1 209 056,83	—	—	—	—	—
16797	—	—	375 870,78	1 209 051,83			
16796	—	—	375 876,09	1 209 050,48			
16799	—	—	375 880,60	1 209 049,34			
16800	—	—	375 882,05	1 209 056,78			
11	375 861,13	1 209 061,16	375 861,13	1 209 061,16		0,10	
12	375 841,65	1 209 065,23	375 841,65	1 209 065,23			

2. Сведения о частях границ уточняемого земельного участка с кадастровым номером 13:24:0101066:101

Обозначение части границ		Горизонтальное проложение (S), м	Описание прохождения части границ	Отметка о наличии земельного спора о местоположении границ земельного участка
от т.	до т.			
1	2	3	4	5
12	13	3,21	—	—
13	4	3,30		
4	16797	31,57		
16797	16796	5,48		
16796	16799	4,65		
16799	16800	7,58		
16800	11	21,37		
11	12	19,90		

3. Характеристики уточняемого земельного участка с кадастровым номером 13:24:0101066:101

№ п/п	Наименование характеристики земельного участка	Значение характеристики
1	2	3
1	Площадь земельного участка ± величина погрешности определения площади ($P \pm \Delta P$), м ²	288 ± 6
2	Формула, примененная для расчета предельной допустимой погрешности определения площади земельного участка (ΔP), м ²	$3,5 * 0,10 * \sqrt{(288,00)} = 6$
3	Иные сведения	—

1. Сведения о характерных точках границы уточняемого земельного участка с кадастровым номером 13:24:0101066:103

Зона № 1								
Обозначение характерных точек границ	Существующие координаты, м		Уточненные координаты, м		Метод определения координат	Средняя квадратическая погрешность определения координат характерной точки (Mt), м	Формулы, примененные для расчета средней квадратической погрешности определения координат характерной точки (Mt), м	
	X	Y	X	Y				
1	2	3	4	5	6	7	8	
16804	—	—	375 845,71	1 209 080,34	—	—	—	
16803	—	—	375 876,68	1 209 074,67				
16805	—	—	375 881,36	1 209 073,81				
20	375 883,18	1 209 073,48	375 883,18	1 209 073,48				0,00
16810	—	—	375 885,42	1 209 073,04				
16811	—	—	375 888,49	1 209 090,23				
15	375 886,03	1 209 090,81	375 886,03	1 209 090,81				0,00
16	375 884,32	1 209 091,11	375 884,32	1 209 091,11				
17	375 846,85	1 209 097,43	—	—				
18	375 843,73	1 209 087,80	—	—				
19	375 841,30	1 209 081,14	—	—				
16806	—	—	375 872,51	1 209 092,36				
16807	—	—	375 859,90	1 209 093,97				
16808	—	—	375 846,77	1 209 096,12				
16809	—	—	375 842,13	1 209 080,98				
16801	—	—	375 845,70	1 209 080,31				
16804	—	—	375 845,71	1 209 080,34				

2. Сведения о частях границ уточняемого земельного участка с кадастровым номером 13:24:0101066:103

Обозначение части границ		Горизонтальное проложение (S), м	Описание прохождения части границ	Отметка о наличии земельного спора о местоположении границ земельного участка
от т.	до т.			
1	2	3	4	5
16804	16803	31,48	—	—
16803	16805	4,76		
16805	20	1,85		

1	2	3	4	5
20	16810	2,28	—	—
16810	16811	17,46		
16811	15	2,53		
15	16	1,74		
16	16806	11,88		
16806	16807	12,71		
16807	16808	13,30		
16808	16809	15,84		
16809	16801	3,63		
16801	16804	0,03		

3. Характеристики уточняемого земельного участка с кадастровым номером 13:24:0101066:103

№ п/п	Наименование характеристики земельного участка	Значение характеристики
1	2	3
1	Площадь земельного участка ± величина погрешности определения площади ($P \pm \Delta P$), м ²	710 ± 9
2	Формула, примененная для расчета предельной допустимой погрешности определения площади земельного участка (ΔP), м ²	$3,5 * 0,10 * \sqrt{(710,00)} = 9$
3	Иные сведения	—

1. Сведения о характерных точках границы уточняемого земельного участка с кадастровым номером 13:24:0101066:45

Зона № <u>1</u>							
Обозначение характерных точек границ	Существующие координаты, м		Уточненные координаты, м		Метод определения координат	Средняя квадратическая погрешность определения координат характерной точки (Mt), м	Формулы, примененные для расчета средней квадратической погрешности определения координат характерной точки (Mt), м
	X	Y	X	Y			
1	2	3	4	5	6	7	8
1350	375 872,94	1 209 183,39	375 872,94	1 209 183,39	—	0,10	—
2229	375 870,13	1 209 174,38	—	—		—	
2228	375 879,18	1 209 171,24	—	—			
16524	—	—	375 869,65	1 209 174,05		—	
16812	—	—	375 879,05	1 209 170,42		—	

1	2	3	4	5	6	7	8
2227	375 874,75	1 209 151,77	375 874,75	1 209 151,77	—	0,10	—
2226	375 894,87	1 209 146,97	—	—		—	
1352	375 901,80	1 209 171,92	—	—		—	
16813	—	—	375 894,53	1 209 147,06		—	
16814	—	—	375 901,61	1 209 171,99		—	
1351	375 882,95	1 209 179,44	375 882,95	1 209 179,44		0,10	
1350	375 872,94	1 209 183,39	375 872,94	1 209 183,39		—	
1350	375 872,94	1 209 183,39	375 872,94	1 209 183,39		—	

2. Сведения о частях границ уточняемого земельного участка с кадастровым номером 13:24:0101066:45

Обозначение части границ		Горизонтальное проложение (S), м	Описание прохождения части границ	Отметка о наличии земельного спора о местоположении границ земельного участка
от т.	до т.			
1	2	3	4	5
1350	16524	9,90	—	—
16524	16812	10,08		
16812	2227	19,14		
2227	16813	20,33		
16813	16814	25,92		
16814	1351	20,09		
1351	1350	10,76		
1351	1350	10,76		

3. Характеристики уточняемого земельного участка с кадастровым номером 13:24:0101066:45

№ п/п	Наименование характеристики земельного участка	Значение характеристики
1	2	3
1	Площадь земельного участка ± величина погрешности определения площади ($P \pm \Delta P$), м ²	672 ± 9
2	Формула, примененная для расчета предельной допустимой погрешности определения площади земельного участка (ΔP), м ²	$3,5 * 0,10 * \sqrt{(672,00)} = 9$
3	Иные сведения	—

1. Сведения о характерных точках границы уточняемого земельного участка с кадастровым номером 13:24:0101066:315

Зона № 1								
Обозначение характерных точек границ	Существующие координаты, м		Уточненные координаты, м		Метод определения координат	Средняя квадратическая погрешность определения координат характерной точки (Mt), м	Формулы, примененные для расчета средней квадратической погрешности определения координат характерной точки (Mt), м	
	X	Y	X	Y				
1	2	3	4	5	6	7	8	
16815	—	—	375 920,20	1 208 969,09	—	—	—	
1621	375 903,58	1 208 927,35	—	—				
1603	375 920,67	1 208 968,98	—	—				
1602	375 890,49	1 208 975,82	375 890,49	1 208 975,82		0,10		
1622	375 887,97	1 208 930,89	—	—		—		
16816	—	—	375 889,49	1 208 931,19				
16817	—	—	375 906,74	1 208 928,01				
16815	—	—	375 920,20	1 208 969,09				

2. Сведения о частях границ уточняемого земельного участка с кадастровым номером 13:24:0101066:315

Обозначение части границ		Горизонтальное проложение (S), м	Описание прохождения части границ	Отметка о наличии земельного спора о местоположении границ земельного участка
от т. 1	до т. 2			
1	2	3	4	5
16815	1602	30,46	—	—
1602	16816	44,64		
16816	16817	17,54		
16817	16815	43,23		

3. Характеристики уточняемого земельного участка с кадастровым номером 13:24:0101066:315

№ п/п	Наименование характеристики земельного участка	Значение характеристики
1	2	3
1	Площадь земельного участка ± величина погрешности определения площади (P ± ΔP), м²	1042 ± 11
2	Формула, примененная для расчета предельной допустимой погрешности определения площади земельного участка (ΔP), м²	$3,5 * 0,10 * \sqrt{(1\ 042,00)} = 11$

1	2	3
3	Иные сведения	—

1. Сведения о характерных точках границы уточняемого земельного участка с кадастровым номером 13:24:0101066:268

Зона № 1							
Обозначение характерных точек границ	Существующие координаты, м		Уточненные координаты, м		Метод определения координат	Средняя квадратическая погрешность определения координат характерной точки (Mt), м	Формулы, примененные для расчета средней квадратической погрешности определения координат характерной точки (Mt), м
	X	Y	X	Y			
1	2	3	4	5	6	7	8
1452	375 894,50	1 209 008,25	—	—	—	—	—
1453	375 925,11	1 209 003,94	—	—			
1454	375 926,53	1 209 019,06	—	—			
1455	375 896,19	1 209 025,25	375 896,19	1 209 025,25		0,30	
1601	—	—	375 894,21	1 209 007,95		0,10	
1600	—	—	375 902,06	1 209 006,69			
1599	—	—	375 912,42	1 209 005,28		—	
1598	—	—	375 917,69	1 209 004,35			
16818	—	—	375 923,32	1 209 003,03		0,30	
16819	—	—	375 925,84	1 209 019,19			
1455	375 896,19	1 209 025,25	375 896,19	1 209 025,25		0,30	

2. Сведения о частях границ уточняемого земельного участка с кадастровым номером 13:24:0101066:268

Обозначение части границ		Горизонтальное проложение (S), м	Описание прохождения части границ	Отметка о наличии земельного спора о местоположении границ земельного участка
от т.	до т.			
1	2	3	4	5
1455	1601	17,41	—	—
1601	1600	7,95		
1600	1599	10,46		
1599	1598	5,35		
1598	16818	5,78		
16818	16819	16,36		
16819	1455	30,26		

3. Характеристики уточняемого земельного участка с кадастровым номером 13:24:0101066:268

№ п/п	Наименование характеристики земельного участка	Значение характеристики
1	2	3
1	Площадь земельного участка ± величина погрешности определения площади ($P \pm \Delta P$), м ²	498 ± 8
2	Формула, примененная для расчета предельной допустимой погрешности определения площади земельного участка (ΔP), м ²	$3,5 * 0,10 * \sqrt{(498,00)} = 8$
3	Иные сведения	—

1. Сведения о характерных точках границы уточняемого земельного участка с кадастровым номером 13:24:0101066:77

Зона № <u>1</u>							
Обозначение характерных точек границ	Существующие координаты, м		Уточненные координаты, м		Метод определения координат	Средняя квадратическая погрешность определения координат характерной точки (Mt), м	Формулы, примененные для расчета средней квадратической погрешности определения координат характерной точки (Mt), м
	X	Y	X	Y			
1	2	3	4	5	6	7	8
2293	375 897,28	1 209 035,00	375 897,28	1 209 035,00	—	0,30	—
2296	375 898,59	1 209 046,88	—	—			
2295	375 941,66	1 209 037,75	—	—			
2294	375 940,22	1 209 027,75	—	—			
16820	—	—	375 915,62	1 209 031,66			
16821	—	—	375 919,35	1 209 030,85			
16822	—	—	375 925,16	1 209 029,45			
16823	—	—	375 929,83	1 209 028,46			
16824	—	—	375 938,04	1 209 027,05			
16827	—	—	375 940,84	1 209 037,42			
16825	—	—	375 935,01	1 209 039,13			
16826	—	—	375 899,64	1 209 046,68			
2293	375 897,28	1 209 035,00	375 897,28	1 209 035,00		0,30	

2. Сведения о частях границ уточняемого земельного участка с кадастровым номером 13:24:0101066:77

Обозначение части границ		Горизонтальное проложение (S), м	Описание прохождения части границ	Отметка о наличии земельного спора о местоположении границ земельного участка
от т.	до т.			
1	2	3	4	5
2293	16820	18,64	—	—
16820	16821	3,82		
16821	16822	5,98		
16822	16823	4,77		
16823	16824	8,33		
16824	16827	10,74		
16827	16825	6,08		
16825	16826	36,17		
16826	2293	11,92		

3. Характеристики уточняемого земельного участка с кадастровым номером 13:24:0101066:77

№ п/п	Наименование характеристики земельного участка	Значение характеристики
1	2	3
1	Площадь земельного участка ± величина погрешности определения площади ($P \pm \Delta P$), м ²	481 ± 8
2	Формула, примененная для расчета предельной допустимой погрешности определения площади земельного участка (ΔP), м ²	$3,5 * 0,10 * \sqrt{(481,00)} = 8$
3	Иные сведения	—

1. Сведения о характерных точках границы уточняемого земельного участка с кадастровым номером 13:24:0101066:73

Зона № <u>1</u>							
Обозначение характерных точек границ	Существующие координаты, м		Уточненные координаты, м		Метод определения координат	Средняя квадратическая погрешность определения координат характерной точки (Mt), м	Формулы, примененные для расчета средней квадратической погрешности определения координат характерной точки (Mt), м
	X	Y	X	Y			
	1	2	3	4			
2279	375 903,02	1 209 067,83	—	—	—	—	—
2280	375 950,32	1 209 058,09	—	—			

1	2	3	4	5	6	7	8
2281	375 952,76	1 209 070,60	—	—			
2282	375 905,66	1 209 083,16	—	—			
16592	—	—	375 949,98	1 209 058,68			
16591	—	—	375 952,62	1 209 065,80			
16828	—	—	375 953,67	1 209 068,92			
16833	—	—	375 924,27	1 209 076,96			
16829	—	—	375 905,14	1 209 082,47			
16836	—	—	375 902,07	1 209 067,13			
16835	—	—	375 927,62	1 209 061,96			
16834	—	—	375 928,84	1 209 062,32			
16830	—	—	375 941,42	1 209 058,46			
16831	—	—	375 947,83	1 209 056,45			
16832	—	—	375 948,65	1 209 059,05			
16592	—	—	375 949,98	1 209 058,68			

2. Сведения о частях границ уточняемого земельного участка с кадастровым номером 13:24:0101066:73

Обозначение части границ		Горизонтальное проложение (S), м	Описание прохождения части границ	Отметка о наличии земельного спора о местоположении границ земельного участка
от т.	до т.			
1	2	3	4	5
16592	16591	7,59	—	—
16591	16828	3,29		
16828	16833	30,48		
16833	16829	19,91		
16829	16836	15,64		
16836	16835	26,07		
16835	16834	1,27		
16834	16830	13,16		
16830	16831	6,72		
16831	16832	2,73		
16832	16592	1,38		

3. Характеристики уточняемого земельного участка с кадастровым номером 13:24:0101066:73

№ п/п	Наименование характеристики земельного участка	Значение характеристики
1	2	3

1	2	3
1	Площадь земельного участка ± величина погрешности определения площади ($P \pm \Delta P$), м ²	685 ± 9
2	Формула, примененная для расчета предельной допустимой погрешности определения площади земельного участка (ΔP), м ²	$3,5 * 0,10 * \sqrt{(685,00)} = 9$
3	Иные сведения	—

1. Сведения о характерных точках границы уточняемого земельного участка с кадастровым номером 13:24:0101066:301

Зона № 1							
Обозначение характерных точек границ	Существующие координаты, м		Уточненные координаты, м		Метод определения координат	Средняя квадратическая погрешность определения координат характерной точки (Mt), м	Формулы, примененные для расчета средней квадратической погрешности определения координат характерной точки (Mt), м
	X	Y	X	Y			
1	2	3	4	5	6	7	8
16828	—	—	375 953,67	1 209 068,92	—	—	—
1572	375 910,22	1 209 097,76	—	—			
1575	375 905,66	1 209 083,15	—	—			
1574	375 952,76	1 209 070,59	—	—			
1298	375 954,14	1 209 070,30	375 954,14	1 209 070,30		0,10	
1573	375 957,37	1 209 081,14	—	—		—	
16598	—	—	375 956,74	1 209 079,03		0,10	
1297	375 957,00	1 209 079,89	—	—		—	
16837	—	—	375 927,75	1 209 090,96			
16838	—	—	375 915,46	1 209 095,61			
16839	—	—	375 909,89	1 209 097,10			
16840	—	—	375 906,45	1 209 082,10			
16833	—	—	375 924,27	1 209 076,96			
16828	—	—	375 953,67	1 209 068,92			

2. Сведения о частях границ уточняемого земельного участка с кадастровым номером 13:24:0101066:301

Обозначение части границ		Горизонтальное проложение (S), м	Описание прохождения части границ	Отметка о наличии земельного спора о местоположении границ земельного участка
от т.	до т.			
1	2	3	4	5

1	2	3	4	5
16828	1298	1,46	—	—
1298	16598	9,11		
16598	16837	31,35		
16837	16838	13,14		
16838	16839	5,77		
16839	16840	15,39		
16840	16833	18,55		
16833	16828	30,48		

3. Характеристики уточняемого земельного участка с кадастровым номером 13:24:0101066:301

№ п/п	Наименование характеристики земельного участка	Значение характеристики
1	2	3
1	Площадь земельного участка ± величина погрешности определения площади ($P \pm \Delta P$), м ²	667 ± 9
2	Формула, примененная для расчета предельной допустимой погрешности определения площади земельного участка (ΔP), м ²	$3,5 * 0,10 * \sqrt{(667,00)} = 9$
3	Иные сведения	—

1. Сведения о характерных точках границы уточняемого земельного участка с кадастровым номером 13:24:0101066:285

Зона № <u>1</u>							
Обозначение характерных точек границ	Существующие координаты, м		Уточненные координаты, м		Метод определения координат	Средняя квадратическая погрешность определения координат характерной точки (Mt), м	Формулы, примененные для расчета средней квадратической погрешности определения координат характерной точки (Mt), м
	X	Y	X	Y			
1	2	3	4	5	6	7	8
1514	375 572,24	1 208 930,69	—	—	—	—	—
1515	375 563,83	1 208 894,64	—	—			
1516	375 581,22	1 208 888,50	—	—			
1517	375 586,66	1 208 906,50	—	—			
1518	375 591,46	1 208 924,47	—	—			
16636	—	—	375 565,08	1 208 895,58			
16841	—	—	375 582,79	1 208 889,13			

1	2	3	4	5	6	7	8
16721	—	—	375 587,22	1 208 902,94	—	—	—
16842	—	—	375 594,22	1 208 924,96			
16637	—	—	375 575,12	1 208 930,95			
16636	—	—	375 565,08	1 208 895,58			

2. Сведения о частях границ уточняемого земельного участка с кадастровым номером 13:24:0101066:285

Обозначение части границ		Горизонтальное проложение (S), м	Описание прохождения части границ	Отметка о наличии земельного спора о местоположении границ земельного участка
от т.	до т.			
1	2	3	4	5
16636	16841	18,85	—	—
16841	16721	14,50		
16721	16842	23,11		
16842	16637	20,02		
16637	16636	36,77		

3. Характеристики уточняемого земельного участка с кадастровым номером 13:24:0101066:285

№ п/п	Наименование характеристики земельного участка	Значение характеристики
1	2	3
1	Площадь земельного участка ± величина погрешности определения площади ($P \pm \Delta P$), м ²	722 ± 9
2	Формула, примененная для расчета предельной допустимой погрешности определения площади земельного участка (ΔP), м ²	$3,5 * 0,10 * \sqrt{(722,00)} = 9$
3	Иные сведения	—

1. Сведения о характерных точках границы уточняемого земельного участка с кадастровым номером 13:24:0101066:32

Зона № 1

Обозначение характерных точек границ	Существующие координаты, м		Уточненные координаты, м		Метод определения координат	Средняя квадратическая погрешность определения координат характерной точки (Mt), м	Формулы, примененные для расчета средней квадратической погрешности определения координат характерной точки (Mt), м
	X	Y	X	Y			
1	2	3	4	5	6	7	8
16843	—	—	375 772,23	1 208 910,35	—	—	—

1	2	3	4	5	6	7	8
16844	—	—	375 781,60	1 208 940,42	—	—	—
16847	375 779,47	1 208 940,82	375 779,47	1 208 940,82			
16845	—	—	375 749,23	1 208 946,54			
1634	375 735,27	1 208 920,39	—	—			
1635	375 773,71	1 208 911,69	—	—		0,00	
1618	375 782,13	1 208 942,23	—	—			
1617	375 741,07	1 208 948,06	375 741,07	1 208 948,06			
16846	—	—	375 734,01	1 208 920,45		—	
16843	—	—	375 772,23	1 208 910,35			

2. Сведения о частях границ уточняемого земельного участка с кадастровым номером 13:24:0101066:32

Обозначение части границ		Горизонтальное проложение (S), м	Описание прохождения части границ	Отметка о наличии земельного спора о местоположении границ земельного участка
от т.	до т.			
1	2	3	4	5
16843	16844	31,50	—	—
16844	16847	2,17		
16847	16845	30,78		
16845	1617	8,30		
1617	16846	28,50		
16846	16843	39,53		

3. Характеристики уточняемого земельного участка с кадастровым номером 13:24:0101066:32

№ п/п	Наименование характеристики земельного участка	Значение характеристики
1	2	3
1	Площадь земельного участка ± величина погрешности определения площади ($P \pm \Delta P$), м ²	1209 ± 12
2	Формула, примененная для расчета предельной допустимой погрешности определения площади земельного участка (ΔP), м ²	$3,5 * 0,10 * \sqrt{(1\ 209,00)} = 12$
3	Иные сведения	—

1. Сведения о характерных точках границы уточняемого земельного участка с кадастровым номером 13:24:0101066:314

Зона № 1							
Обозначение характерных точек границ	Существующие координаты, м		Уточненные координаты, м		Метод определения координат	Средняя квадратическая погрешность определения координат характерной точки (Mt), м	Формулы, примененные для расчета средней квадратической погрешности определения координат характерной точки (Mt), м
	X	Y	X	Y			
1	2	3	4	5	6	7	8
16847	—	—	375 779,47	1 208 940,82	—	—	—
16848	—	—	375 780,56	1 208 946,02			
16849	—	—	375 783,60	1 208 960,43			
16851	—	—	375 746,36	1 208 970,17			
1616	375 745,59	1 208 970,37	—	—			
1617	375 741,07	1 208 948,06	375 741,07	1 208 948,06		0,00	
1618	375 782,13	1 208 942,23	—	—		—	
1619	375 783,94	1 208 960,34	—	—			
1620	375 765,49	1 208 965,16	—	—			
16845	—	—	375 749,23	1 208 946,54			
16847	—	—	375 779,47	1 208 940,82			

2. Сведения о частях границ уточняемого земельного участка с кадастровым номером 13:24:0101066:314

Обозначение части границ		Горизонтальное проложение (S), м	Описание прохождения части границ	Отметка о наличии земельного спора о местоположении границ земельного участка
от т.	до т.			
1	2	3	4	5
16847	16848	5,31	—	—
16848	16849	14,73		
16849	16851	38,49		
16851	1617	22,73		
1617	16845	8,30		
16845	16847	30,78		

3. Характеристики уточняемого земельного участка с кадастровым номером 13:24:0101066:314

№ п/п	Наименование характеристики земельного участка	Значение характеристики
1	2	3
1		

1	2	3
1	Площадь земельного участка ± величина погрешности определения площади ($P \pm \Delta P$), м ²	829 ± 10
2	Формула, примененная для расчета предельной допустимой погрешности определения площади земельного участка (ΔP), м ²	$3,5 * 0,10 * \sqrt{(829,00)} = 10$
3	Иные сведения	—

1. Сведения о характерных точках границы уточняемого земельного участка с кадастровым номером 13:24:0101066:65

Зона № 1								
Обозначение характерных точек границ	Существующие координаты, м		Уточненные координаты, м		Метод определения координат	Средняя квадратическая погрешность определения координат характерной точки (Mt), м	Формулы, примененные для расчета средней квадратической погрешности определения координат характерной точки (Mt), м	
	X	Y	X	Y				
1	2	3	4	5	6	7	8	
16849	—	—	375 783,60	1 208 960,43	—	—	—	
16852	—	—	375 784,38	1 208 964,12				
16853	—	—	375 793,21	1 208 996,09				
840	—	—	375 791,11	1 208 997,02				0,10
16854	—	—	375 756,84	1 209 007,64				—
16855	—	—	375 755,79	1 209 007,97				—
16856	—	—	375 745,70	1 208 970,34				0,00
16851	—	—	375 746,36	1 208 970,17				—
2268	375 757,14	1 209 007,77	—	—				—
1616	375 745,59	1 208 970,37	—	—				—
1620	375 765,49	1 208 965,16	375 765,49	1 208 965,16				0,00
1619	375 783,94	1 208 960,34	—	—				—
841	375 793,73	1 208 996,19	—	—				—
16849	—	—	375 783,60	1 208 960,43				—

2. Сведения о частях границ уточняемого земельного участка с кадастровым номером 13:24:0101066:65

Обозначение части границ		Горизонтальное проложение (S), м	Описание прохождения части границ	Отметка о наличии земельного спора о местоположении границ земельного участка
от т.	до т.			
1	2	3	4	5

1	2	3	4	5
16849	16852	3,77	—	—
16852	16853	33,17		
16853	840	2,30		
840	16854	35,88		
16854	16855	1,10		
16855	16856	38,96		
16856	16851	0,68		
16851	1620	19,78		
1620	16849	18,72		

3. Характеристики уточняемого земельного участка с кадастровым номером 13:24:0101066:65

№ п/п	Наименование характеристики земельного участка	Значение характеристики
1	2	3
1	Площадь земельного участка ± величина погрешности определения площади ($P \pm \Delta P$), м ²	1488 ± 14
2	Формула, примененная для расчета предельной допустимой погрешности определения площади земельного участка (ΔP), м ²	$3,5 * 0,10 * \sqrt{(1\ 488,00)} = 14$
3	Иные сведения	—

1. Сведения о характерных точках границы уточняемого земельного участка с кадастровым номером 13:24:0101066:1131

Зона № <u>1</u>							
Обозначение характерных точек границ	Существующие координаты, м		Уточненные координаты, м		Метод определения координат	Средняя квадратическая погрешность определения координат характерной точки (Mt), м	Формулы, примененные для расчета средней квадратической погрешности определения координат характерной точки (Mt), м
	X	Y	X	Y			
1	2	3	4	5	6	7	8
919	375 714,89	1 209 019,71	375 714,89	1 209 019,71	—	0,10	—
920	375 708,47	1 208 998,22	—	—		—	
921	375 706,32	1 208 989,48	375 706,32	1 208 989,48		0,10	
922	375 733,58	1 208 981,72	—	—		—	
923	375 735,77	1 208 992,07	—	—		—	
924	375 737,12	1 208 998,68	—	—		—	

1	2	3	4	5	6	7	8
918	375 740,30	1 209 012,90	—	—	—	—	—
16857	—	—	375 733,31	1 208 981,89			
16858	—	—	375 740,86	1 209 012,81			
919	375 714,89	1 209 019,71	375 714,89	1 209 019,71		0,10	

2. Сведения о частях границ уточняемого земельного участка с кадастровым номером 13:24:0101066:1131

Обозначение части границ		Горизонтальное проложение (S), м	Описание прохождения части границ	Отметка о наличии земельного спора о местоположении границ земельного участка
от т.	до т.			
1	2	3	4	5
919	921	31,42	—	—
921	16857	28,04		
16857	16858	31,83		
16858	919	26,87		

3. Характеристики уточняемого земельного участка с кадастровым номером 13:24:0101066:1131

№ п/п	Наименование характеристики земельного участка	Значение характеристики
1	2	3
1	Площадь земельного участка ± величина погрешности определения площади ($P \pm \Delta P$), м ²	868 ± 10
2	Формула, примененная для расчета предельной допустимой погрешности определения площади земельного участка (ΔP), м ²	$3,5 * 0,10 * \sqrt{(868,00)} = 10$
3	Иные сведения	—

1. Сведения о характерных точках границы уточняемого земельного участка с кадастровым номером 13:24:0101066:108

Зона № <u>1</u>							
Обозначение характерных точек границ	Существующие координаты, м		Уточненные координаты, м		Метод определения координат	Средняя квадратическая погрешность определения координат характерной точки (Mt), м	Формулы, примененные для расчета средней квадратической погрешности определения координат характерной точки (Mt), м
	X	Y	X	Y			
1	2	3	4	5	6	7	8
844	375 761,57	1 209 079,99	—	—	—	—	—
849	375 732,03	1 209 089,92	—	—			

1	2	3	4	5	6	7	8
848	375 726,31	1 209 070,26	—	—	—	—	—
847	375 727,57	1 209 068,11	—	—			
846	375 725,39	1 209 061,47	—	—			
845	375 752,47	1 209 052,02	—	—			
16704	—	—	375 727,25	1 209 070,04			
16861	—	—	375 725,15	1 209 061,15			
16860	—	—	375 734,09	1 209 058,06			
16864	—	—	375 742,53	1 209 055,14			
16865	—	—	375 752,19	1 209 051,80			
16866	—	—	375 753,76	1 209 054,47			
16869	—	—	375 762,21	1 209 079,23			
16867	—	—	375 750,54	1 209 083,20			
16868	—	—	375 731,82	1 209 088,93			
16709	—	—	375 730,74	1 209 083,96			
16708	—	—	375 729,81	1 209 079,54			
16707	—	—	375 728,61	1 209 075,84			
16704	—	—	375 727,25	1 209 070,04			

2. Сведения о частях границ уточняемого земельного участка с кадастровым номером 13:24:0101066:108

Обозначение части границ		Горизонтальное проложение (S), м	Описание прохождения части границ	Отметка о наличии земельного спора о местоположении границ земельного участка
от т. 1	до т. 2			
1	2	3	4	5
16704	16861	9,13	—	—
16861	16860	9,46		
16860	16864	8,93		
16864	16865	10,22		
16865	16866	3,10		
16866	16869	26,16		
16869	16867	12,33		
16867	16868	19,58		
16868	16709	5,09		
16709	16708	4,52		
16708	16707	3,89		
16707	16704	5,96		

3. Характеристики уточняемого земельного участка с кадастровым номером 13:24:0101066:108

№ п/п	Наименование характеристики земельного участка	Значение характеристики
1	2	3
1	Площадь земельного участка ± величина погрешности определения площади ($P \pm \Delta P$), м ²	883 ± 10
2	Формула, примененная для расчета предельной допустимой погрешности определения площади земельного участка (ΔP), м ²	$3,5 * 0,10 * \sqrt{(883,00)} = 10$
3	Иные сведения	—

1. Сведения о характерных точках границы уточняемого земельного участка с кадастровым номером 13:24:0101066:111

Зона № <u>1</u>								
Обозначение характерных точек границ	Существующие координаты, м		Уточненные координаты, м		Метод определения координат	Средняя квадратическая погрешность определения координат характерной точки (Mt), м	Формулы, примененные для расчета средней квадратической погрешности определения координат характерной точки (Mt), м	
	X	Y	X	Y				
1	2	3	4	5	6	7	8	
16612	—	—	375 740,13	1 209 120,77	—	—	—	
1221	—	—	375 736,75	1 209 109,97		0,10		
898	375 734,94	1 209 102,07	375 734,94	1 209 102,07		0,30		
16871	—	—	375 761,09	1 209 093,91				
886	375 768,02	1 209 091,74	375 768,02	1 209 091,74				
887	375 774,51	1 209 109,09	375 774,51	1 209 109,09				
888	375 775,92	1 209 113,21	375 775,92	1 209 113,21				
889	375 778,02	1 209 119,19	—	—				
890	375 761,24	1 209 123,97	—	—				
891	375 761,11	1 209 123,56	—	—				
892	375 760,66	1 209 123,68	—	—				
893	375 757,77	1 209 116,59	—	—				
894	375 755,70	1 209 117,36	—	—				
895	375 755,43	1 209 116,61	—	—				
896	375 739,59	1 209 120,96	—	—				
897	375 736,75	1 209 109,96	—	—				
						—		

1	2	3	4	5	6	7	8
16872	—	—	375 778,08	1 209 119,53	—	—	—
16619	—	—	375 762,16	1 209 124,05			
16618	—	—	375 761,82	1 209 123,05			
16617	—	—	375 760,42	1 209 123,52			
16616	—	—	375 757,61	1 209 118,94			
16615	—	—	375 756,69	1 209 116,61			
16614	—	—	375 751,84	1 209 118,32			
16613	—	—	375 751,65	1 209 117,63			
16612	—	—	375 740,13	1 209 120,77			

2. Сведения о частях границ уточняемого земельного участка с кадастровым номером 13:24:0101066:111

Обозначение части границ		Горизонтальное проложение (S), м	Описание прохождения части границ	Отметка о наличии земельного спора о местоположении границ земельного участка
от т.	до т.			
1	2	3	4	5
16612	1221	11,32	—	—
1221	898	8,10		
898	16871	27,39		
16871	886	7,26		
886	887	18,52		
887	888	4,35		
888	16872	6,68		
16872	16619	16,55		
16619	16618	1,06		
16618	16617	1,48		
16617	16616	5,37		
16616	16615	2,51		
16615	16614	5,14		
16614	16613	0,72		
16613	16612	11,94		

3. Характеристики уточняемого земельного участка с кадастровым номером 13:24:0101066:111

№ п/п	Наименование характеристики земельного участка	Значение характеристики
1	2	3
1	Площадь земельного участка ± величина погрешности определения площади ($P \pm \Delta P$), м ²	884 ± 10

1	2	3
2	Формула, примененная для расчета предельной допустимой погрешности определения площади земельного участка (ΔP), м ²	$3,5*0,10*\sqrt{(884,00)} = 10$
3	Иные сведения	—

1. Сведения о характерных точках границы уточняемого земельного участка с кадастровым номером 13:24:0101066:278

Зона № <u>1</u>								
Обозначение характерных точек границ	Существующие координаты, м		Уточненные координаты, м		Метод определения координат	Средняя квадратическая погрешность определения координат характерной точки (Mt), м	Формулы, примененные для расчета средней квадратической погрешности определения координат характерной точки (Mt), м	
	X	Y	X	Y				
1	2	3	4	5	6	7	8	
1486	15 790,37	14 369,52	—	—	—	—	—	
1487	15 821,36	14 358,12	—	—				
1488	15 836,42	14 400,49	—	—				
1489	15 805,35	14 411,84	—	—				
16874	—	—	375 705,91	1 208 881,59		0,10		
1566	—	—	375 694,74	1 208 844,65				
16883	—	—	375 694,03	1 208 841,44		—		
16884	—	—	375 725,86	1 208 831,32				
16881	—	—	375 731,19	1 208 845,09				
16882	—	—	375 740,22	1 208 872,43				
16874	—	—	375 705,91	1 208 881,59				

2. Сведения о частях границ уточняемого земельного участка с кадастровым номером 13:24:0101066:278

Обозначение части границ		Горизонтальное проложение (S), м	Описание прохождения части границ	Отметка о наличии земельного спора о местоположении границ земельного участка
от т.	до т.			
1	2	3	4	5
16874	1566	38,59	—	—
1566	16883	3,29		
16883	16884	33,40		
16884	16881	14,77		

1	2	3	4	5
16881	16882	28,79	—	—
16882	16874	35,51	—	—

3. Характеристики уточняемого земельного участка с кадастровым номером 13:24:0101066:278

№ п/п	Наименование характеристики земельного участка	Значение характеристики
1	2	3
1	Площадь земельного участка ± величина погрешности определения площади ($P \pm \Delta P$), м ²	1486 ± 13
2	Формула, примененная для расчета предельной допустимой погрешности определения площади земельного участка (ΔP), м ²	$3,5 * 0,10 * \sqrt{(1\ 486,00)} = 13$
3	Иные сведения	—

1. Сведения о характерных точках границы уточняемого земельного участка с кадастровым номером 13:24:0101066:300

Зона № 1

Обозначение характерных точек границ	Существующие координаты, м		Уточненные координаты, м		Метод определения координат	Средняя квадратическая погрешность определения координат характерной точки (Mt), м	Формулы, примененные для расчета средней квадратической погрешности определения координат характерной точки (Mt), м
	X	Y	X	Y			
1	2	3	4	5	6	7	8
16873	—	—	375 693,72	1 208 840,03	—	—	—
1566	375 694,74	1 208 844,65	375 694,74	1 208 844,65		0,10	
1567	375 705,84	1 208 881,93	—	—		—	
1446	375 705,69	1 208 881,97	—	—			
16874	—	—	375 705,91	1 208 881,59		0,10	
16875	—	—	375 701,95	1 208 883,20			
16876	—	—	375 698,39	1 208 883,89		—	
1568	375 695,96	1 208 883,96	375 695,96	1 208 883,96		0,10	
16877	—	—	375 693,57	1 208 884,50		—	
1569	375 686,53	1 208 884,49	375 686,53	1 208 884,49		0,10	
1570	375 675,22	1 208 854,59	375 675,22	1 208 854,59			
1571	375 673,98	1 208 846,28	375 673,98	1 208 846,28		—	
1565	375 694,32	1 208 840,12	—	—			

1	2	3	4	5	6	7	8
16878	—	—	375 685,19	1 208 841,96	—	—	—
16879	—	—	375 693,72	1 208 840,03			
16873	—	—	375 693,72	1 208 840,03			

2. Сведения о частях границ уточняемого земельного участка с кадастровым номером 13:24:0101066:300

Обозначение части границ		Горизонтальное проложение (S), м	Описание прохождения части границ	Отметка о наличии земельного спора о местоположении границ земельного участка
от т. 1	до т. 2			
1	2	3	4	5
16873	1566	4,73	—	—
1566	16874	38,59		
16874	16875	4,27		
16875	16876	3,63		
16876	1568	2,43		
1568	16877	2,45		
16877	1569	7,04		
1569	1570	31,97		
1570	1571	8,40		
1571	16878	12,01		
16878	16879	8,75		
16879	16873	0,00		

3. Характеристики уточняемого земельного участка с кадастровым номером 13:24:0101066:300

№ п/п	Наименование характеристики земельного участка	Значение характеристики
1	2	3
1	Площадь земельного участка ± величина погрешности определения площади ($P \pm \Delta P$), м ²	880 ± 10
2	Формула, примененная для расчета предельной допустимой погрешности определения площади земельного участка (ΔP), м ²	$3,5 * 0,10 * \sqrt{(880,00)} = 10$
3	Иные сведения	—

1. Сведения о характерных точках границы уточняемого земельного участка с кадастровым номером 13:24:0101066:200

Зона № 1							
Обозначение характерных точек границ	Существующие координаты, м		Уточненные координаты, м		Метод определения координат	Средняя квадратическая погрешность определения координат характерной точки (Mt), м	Формулы, примененные для расчета средней квадратической погрешности определения координат характерной точки (Mt), м
	X	Y	X	Y			
1	2	3	4	5	6	7	8
16889	—	—	375 953,81	1 208 910,13	—	—	—
16900	—	—	375 947,24	1 208 912,38			
16890	—	—	375 942,40	1 208 914,28			
16891	—	—	375 941,84	1 208 912,73			
16899	—	—	375 918,67	1 208 920,82			
16892	—	—	375 912,74	1 208 923,03			
16898	—	—	375 907,90	1 208 909,56			
16893	—	—	375 913,59	1 208 907,48			
16894	—	—	375 913,80	1 208 908,03			
1376	375 952,32	1 208 911,03	—	—			
1377	375 947,95	1 208 912,28	—	—			
1378	375 947,56	1 208 911,54	—	—			
1379	375 941,98	1 208 913,50	—	—			
1380	375 911,67	1 208 923,91	—	—			
1381	375 906,97	1 208 910,08	—	—			
1382	375 926,98	1 208 902,90	375 926,98	1 208 902,90			
1383	375 946,93	1 208 895,69	—	—			
16895	—	—	375 948,13	1 208 894,52			
16896	—	—	375 951,03	1 208 901,83			
16897	—	—	375 952,44	1 208 905,50			
16889	—	—	375 953,81	1 208 910,13			

2. Сведения о частях границ уточняемого земельного участка с кадастровым номером 13:24:0101066:200

Обозначение части границ		Горизонтальное проложение (S), м	Описание прохождения части границ	Отметка о наличии земельного спора о местоположении границ земельного участка
от т.	до т.			

1	2	3	4	5
16889	16900	6,94	—	—
16900	16890	5,20		
16890	16891	1,65		
16891	16899	24,54		
16899	16892	6,33		
16892	16898	14,31		
16898	16893	6,06		
16893	16894	0,59		
16894	1382	14,14		
1382	16895	22,75		
16895	16896	7,86		
16896	16897	3,93		
16897	16889	4,83		

3. Характеристики уточняемого земельного участка с кадастровым номером 13:24:0101066:200

№ п/п	Наименование характеристики земельного участка	Значение характеристики
1	2	3
1	Площадь земельного участка ± величина погрешности определения площади ($P \pm \Delta P$), м ²	638 ± 9
2	Формула, примененная для расчета предельной допустимой погрешности определения площади земельного участка (ΔP), м ²	$3,5 * 0,10 * \sqrt{(638,00)} = 9$
3	Иные сведения	—

Описание местоположения здания, сооружения, объекта незавершенного строительства на земельном участке

1. Сведения о характерных точках контура

вид объекта недвижимости (здание, сооружение, объект незавершенного строительства) _____

кадастровый номер (обозначение) _____

Зона № _____

Номер контура	Номера характерных точек контура	Существующие			Уточненные			Метод определения координат	Средняя квадратическая погрешность определения координат характерной точки (Mt), м	Формулы, примененные для расчета средней квадратической погрешности определения координат характерной точки (Mt), м
		координаты, м		R, м	координаты, м		R, м			
		X	Y		X	Y				
1	2	3	4	5	6	7	8	9	10	11

2. Характеристики здания, сооружения, объекта незавершенного строительства с кадастровым номером (обозначением) _____

№ п/п	Наименование характеристики	Значение характеристики
1	2	3
1	Вид объекта недвижимости	
2	Ранее присвоенный государственный учетный номер здания, сооружения, объекта незавершенного строительства (кадастровый, инвентарный или условный номер)	
3	Кадастровый номер земельного участка (земельных участков), в границах которого (которых) расположено здание, сооружение, объект незавершенного строительства	
4	Номер кадастрового квартала (кадастровых кварталов), в пределах которого (которых) расположено здание, сооружение, объекта незавершенного строительства	
5	Адрес здания, сооружения, объекта незавершенного строительства	
	Местоположение здания, сооружения, объекта незавершенного строительства	
	Дополнительные сведения о местоположении	
6	Иные сведения	

**Сведения о зданиях, сооружениях, объектах незавершенного строительства,
необходимые для исправления реестровых ошибок в сведениях об описании их местоположения**

1. Сведения о характерных точках контура здания, сооружения, объекта незавершенного строительства

с кадастровым номером _____

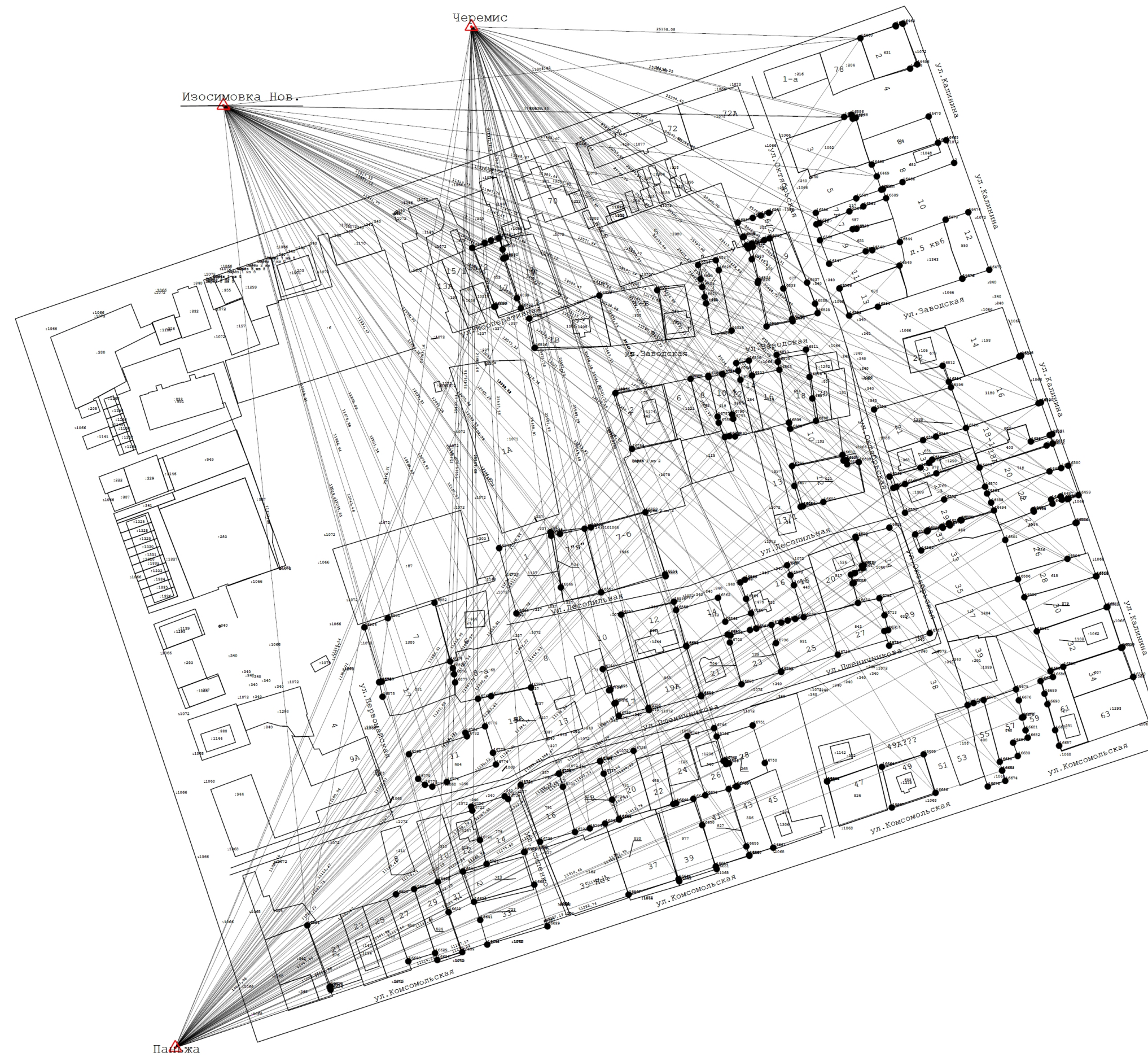
Зона № _____

Номер контура	Номера характерных точек контура	Существующие			Уточненные			Метод определения координат	Средняя квадратическая погрешность определения координат характерной точки (Mt), м	Формулы, примененные для расчета средней квадратической погрешности определения координат характерной точки (Mt), м
		координаты, м		R, м	координаты, м		R, м			
		X	Y		X	Y				
1	2	3	4	5	6	7	8	9	10	11

2. Иные сведения о здании, сооружении, объекте незавершенного строительства с кадастровым номером _____

1.

Схема границ земельных участков



Масштаб 1:2 500

Условные обозначения:









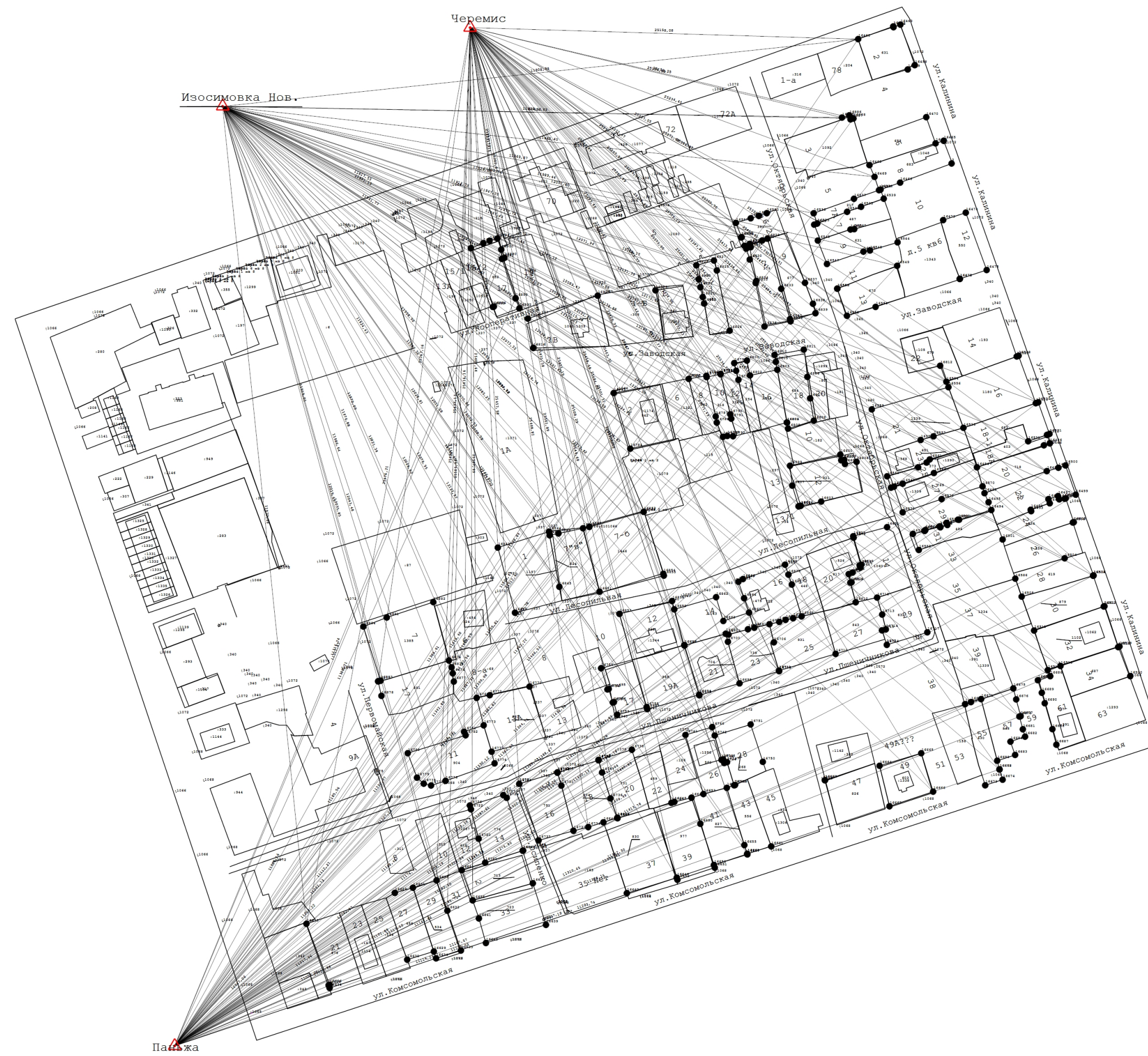
-  - Земельный участок, размеры которого могут быть переданы в масштабе разделов графической части
-  - Существующая часть границы, имеющиеся в ГКН сведения о которой достаточны для определения ее местоположения
-  - вновь образованная часть границы, сведения о которой достаточны для определения ее местоположения
-  - Характерная точка границы, сведения о которой позволяют однозначно определить ее положение на местности
-  - Контур здания, сооружения, объекта незавершенного строительства (контур части здания, сооружения), размеры которого могут быть переданы в масштабе разделов графической части
-  - Кадастровый номер здания
-  - Кадастровый номер земельного участка
-  - Граница кадастрового квартала

Схема геодезических построений



Условные обозначения:

- - Существующая часть границы, имеющиеся в ГКН сведения о которой достаточны для определения ее местоположения
- - вновь образованная часть границы, сведения о которой достаточны для определения ее местоположения
- - Характерная точка границы, сведения о которой позволяют однозначно определить ее положение на местности
- △ - Пункт государственной геодезической сети
- ← - Направления геодезических построений при определении координат характерных точек границ земельного участка
- 20974 - Кадастровый номер здания
- 46 - Кадастровый номер земельного участка